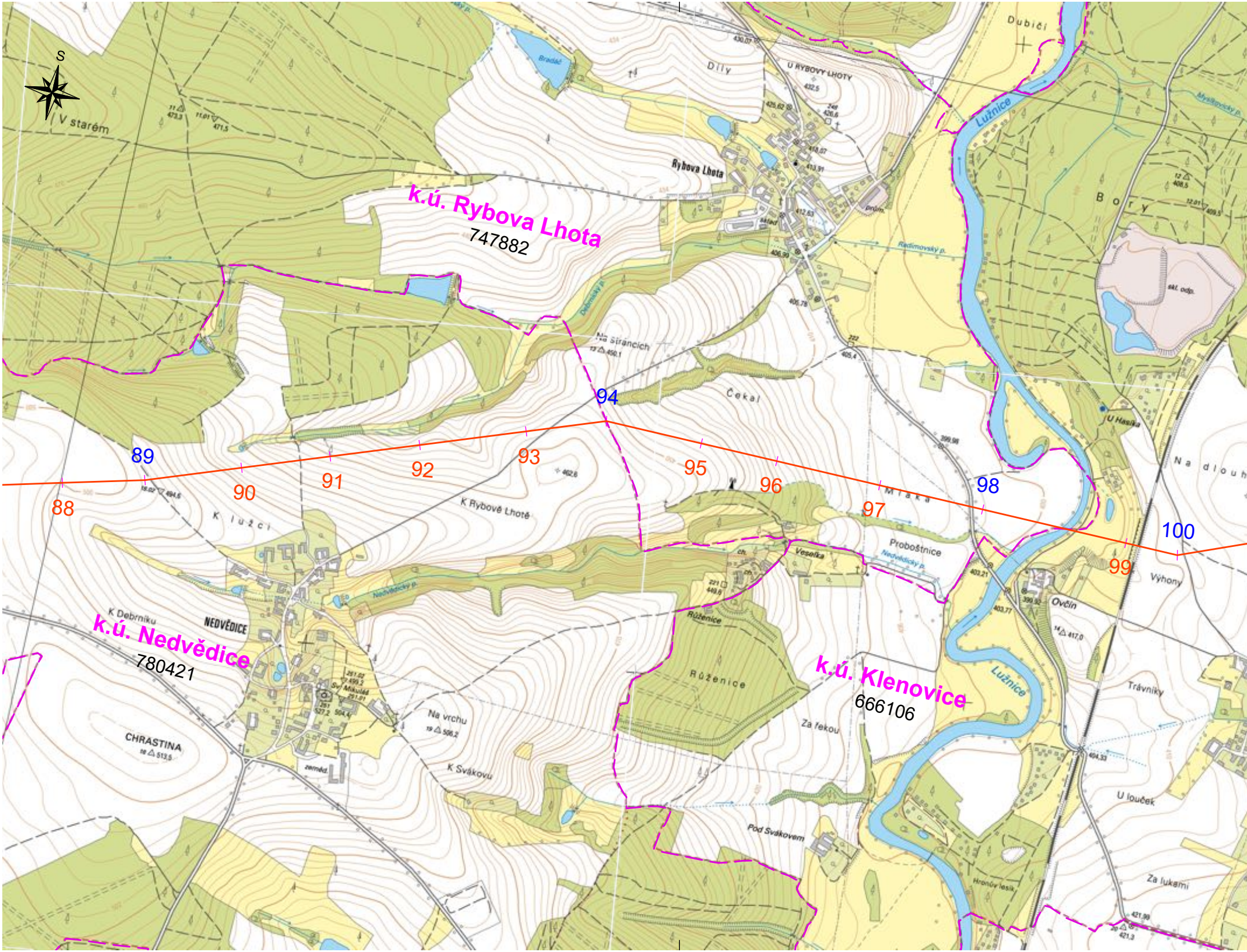
S
V starém
Bradáč
Díly
U RYBOVÝ LHOTY
Rybova Lhota
Dubičí
Lužnice
Myslkovický p.
Bory
k.ú. Rybova Lhota
747882
Debrnický p.
Radimovský p.
prům.
sklad
skl. odp.
Na stráncích
Čekal
U Hasiča
Na dlouh
88
89
90
91
92
93
94
95
96
97
98
99
100
K lužci
K Rybově Lhotě
Mraka
Proboštnice
Nedvědický p.
Veselka
Růženice
Ovčín
Výhony
K Debrníku
NEDVĚDICE
k.ú. Nedvědice
780421
Sv. Mikuláš
zeměd.
CHRASTINA
Na vrchu
K Svákovu
Růženice
k.ú. Klenovice
666106
Za řekou
Trávníky
Lužnice
U louček
Pod Svákovem
Hronův lesík
Za lukami

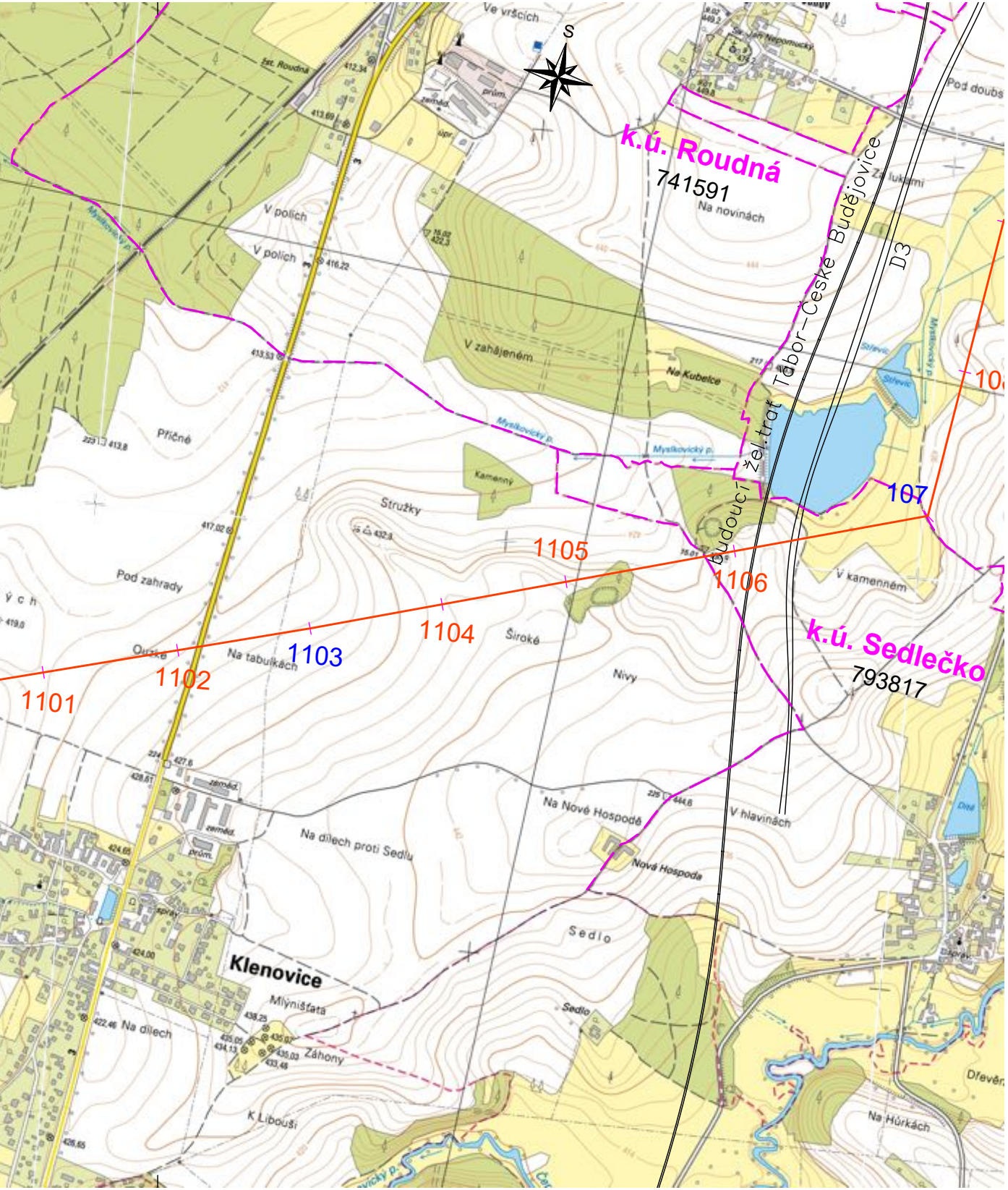
k.ú. Roudná
741591
k.ú. Sedlečko
793817
Budoucí žel.trať Tábor–České Budějovice
D3
1101
1102
1103
1104
1105
1106
107
S
Ve vršcích
Na novinách
Pod doubs
Za lukami
V polích
V zahájeném
Na Kubelce
Myslkovický p.
Střevíc
Kamenný
Stružky
Příčné
Pod zahrady
Na tabulkách
Široké
Nivy
V kamenném
Na Nové Hospodě
Nová Hospoda
Na dílech proti Sedlu
V hlavinách
Sedlo
Klenovice
Mlýnišťata
Na dílech
Záhony
K Libouši
Dírné
Na Hůrkách
Dřevěn
žst. Roudná
zeměd.
prům.

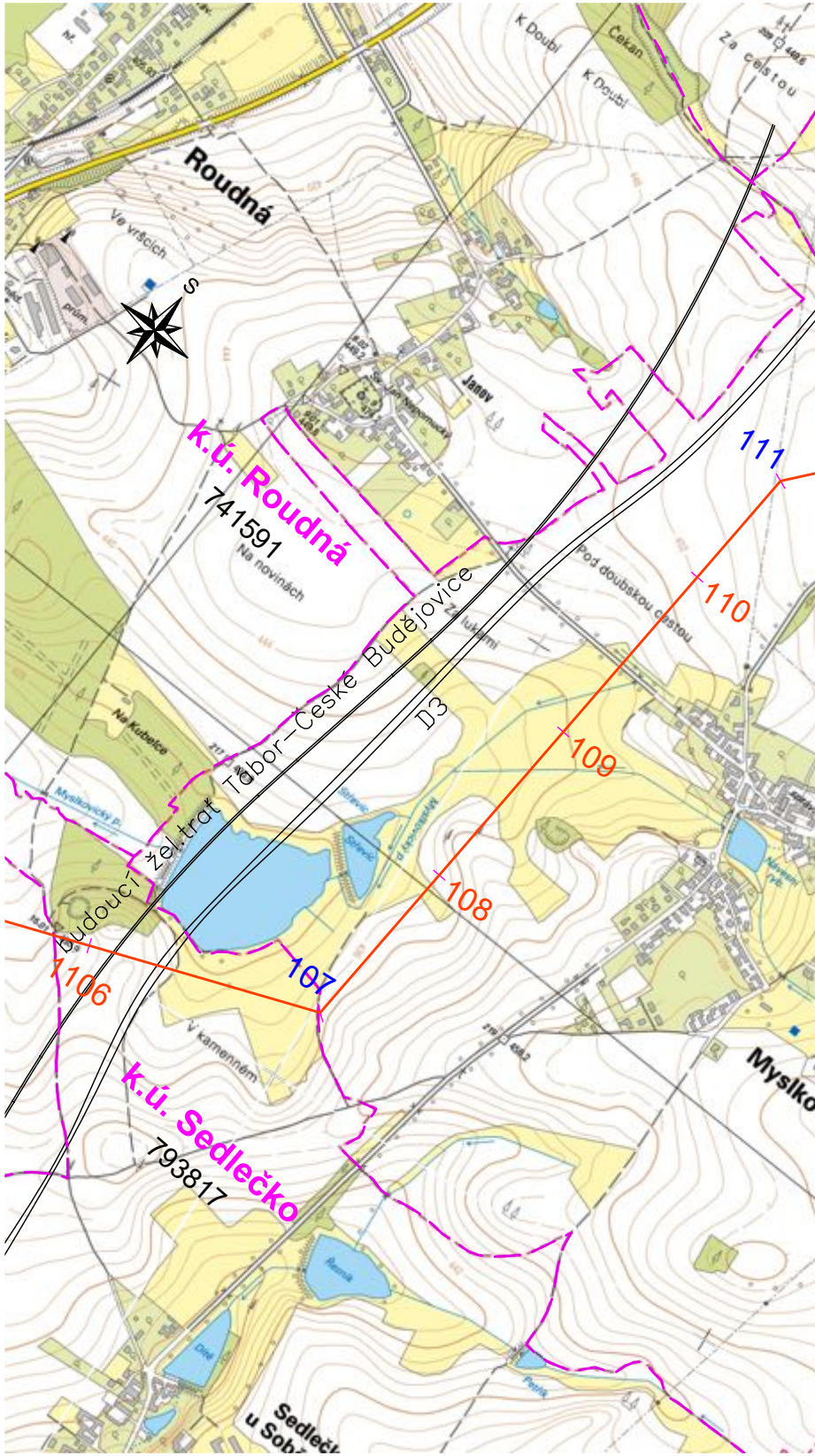
Roudná
k.ú. Roudná
741591
Na novinách
k.ú. Sedlečko
793817
Budoucí žel.trať Tábor–České Budějovice
D3
1106
107
108
109
110
111
S
Ve vršcích
K Doubí
Čekan
Za cestou
Janov
Za lukami
Pod doubskou cestou
Na Kubelce
Myslkovický p.
Střevíc
V kamenném
Myslko
Řeznů
Dírné
Sedleč
u Sob
prům.

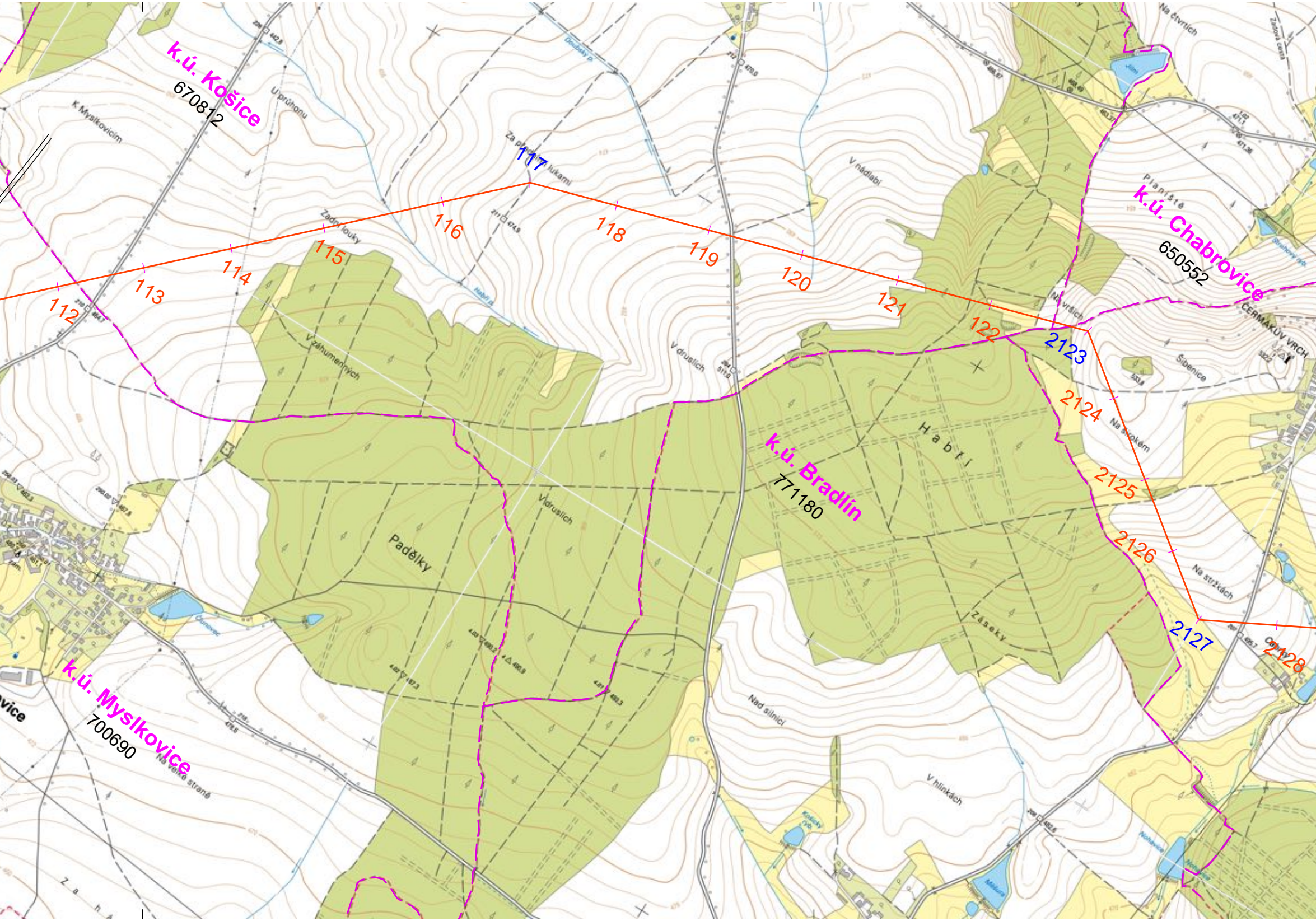
k.ú. Košice
670812
k.ú. Chabrovice
650552
k.ú. Bradlín
771180
k.ú. Myslkovice
700690
112
113
114
115
116
117
118
119
120
121
122
2123
2124
2125
2126
2127
2128
K Myslkovicím
U průhonu
Za přední lukami
Zadní louky
V nádabí
Planiště
Na čtvrtích
Jilmi
Na vršich
ČERMÁKŮV VRCH
Šibenice
V záhumenných
V druslích
Padělky
Habří
Na širokém
Na stržkách
Záseky
Nad silnicí
V hlinkách
Na velké straně
Čumovec
Doubský p.
Habří p.
Nohavice
Košický rybník
Záhumenní
vice

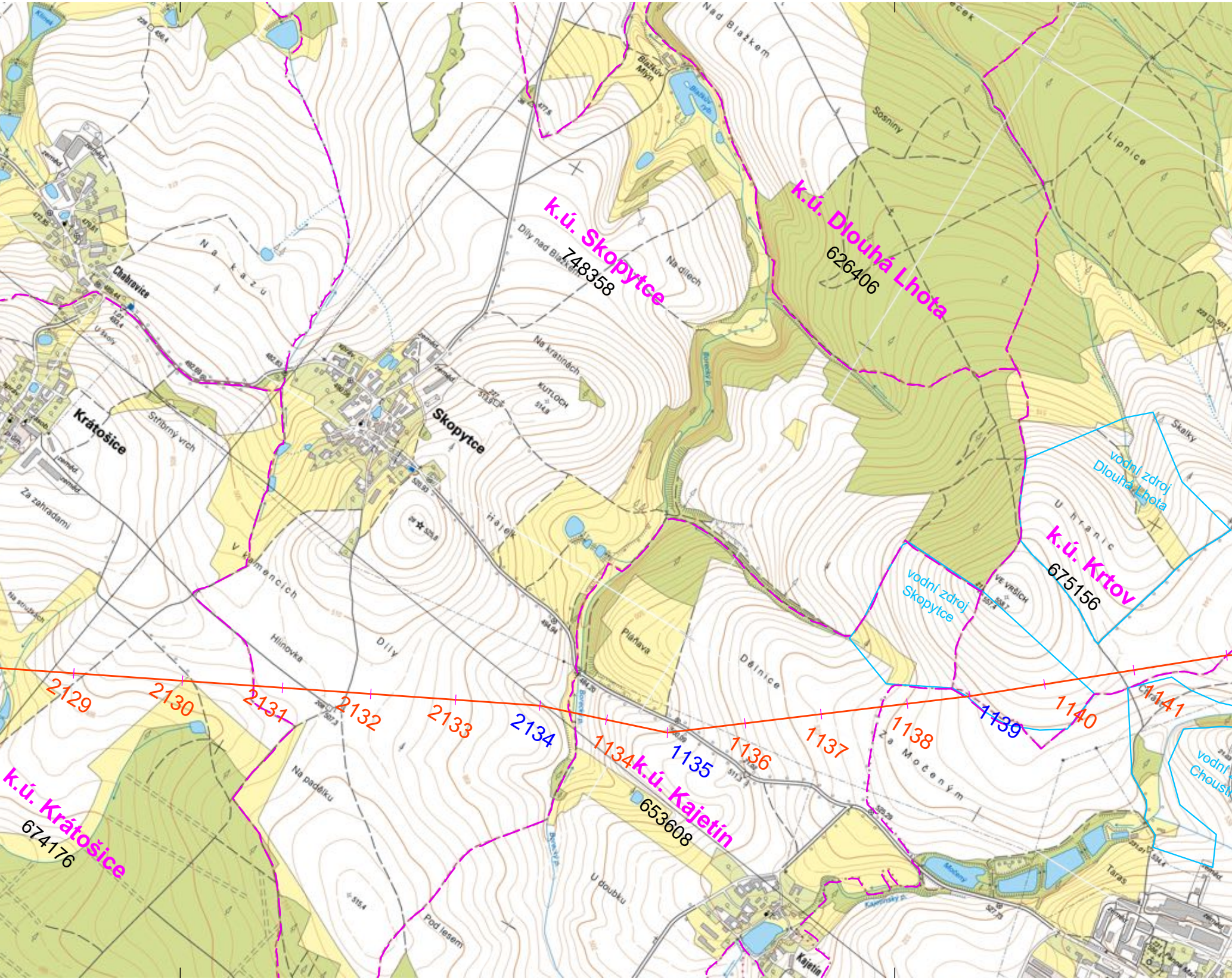
k.ú. Skopytce
748358
k.ú. Dlouhá Lhota
626406
k.ú. Krtov
675156
k.ú. Kajetín
653608
k.ú. Krátošice
674176
vodní zdroj
Dlouhá Lhota
vodní zdroj
Skopytce
vodní
Choust
2129
2130
2131
2132
2133
2134
1134
1135
1136
1137
1138
1139
1140
1141
Skopytce
Krátošice
Chabrovice
Kajetín
Nad Blažkem
Blažkův Mlýn
Sosniny
Lipnice
Na kazu
Díly nad Blažkem
Na dílech
Na kratinách
KUTLOCH
Stříbrný vrch
U školy
Za zahradami
V kamencích
Hlinovka
Díly
Hájek
Plaňava
Dělnice
U hranic
Skalky
VE VRŠÍCH
Za Močeným
Na padělku
U doubku
Pod lesem
Močený
Taras
Borecký p.
Kajetínský p.

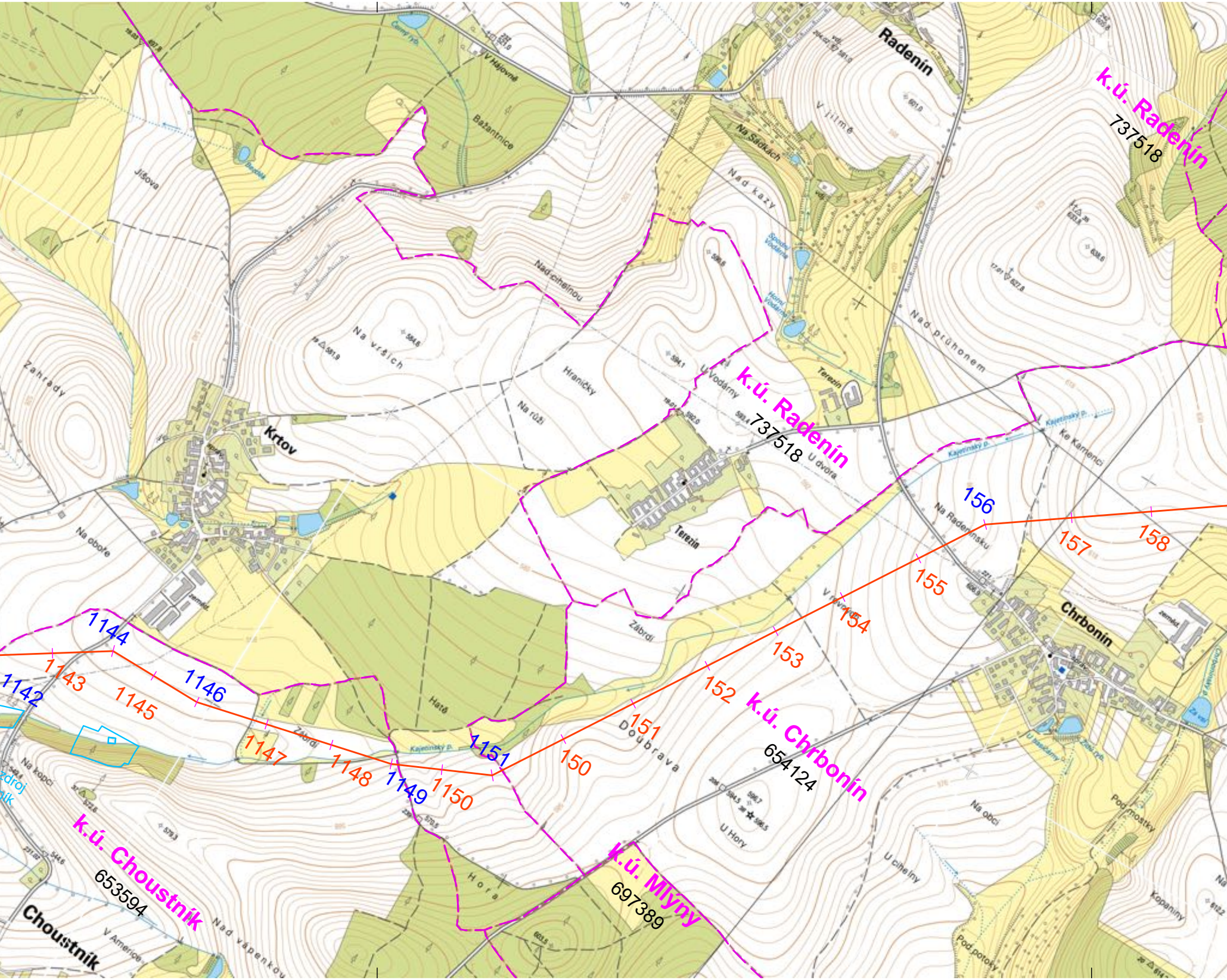
Radenín
k.ú. Radenín
737518
Krtov
k.ú. Radenín
737518
Terezín
Chrbonín
k.ú. Chrbonín
654124
k.ú. Choustník
653594
Choustník
k.ú. Mlýny
697389
Bažantnice
V Hájovně
Černý ryb.
Jíšova
Nad cihelnou
Na vršiči
Zahrady
Hraničky
Na růži
U Vodárny
U dvora
Nad kazy
Na Sádkách
V jilmě
Nad průhonem
Ke Kamenci
Kajetínský p.
Na Radenínsku
V rovinách
Na oboře
Zábrdí
Hatě
Doubrava
U Hory
Hora
Na kopci
Nad vápenkou
V Americe
Na obci
Pod mostky
U cihelny
Kopaniny
Pod potoky
Horní Vodárna
Spodní Vodárna
1142
1143
1144
1145
1146
1147
1148
1149
1150
1151
150
151
152
153
154
155
156
157
158

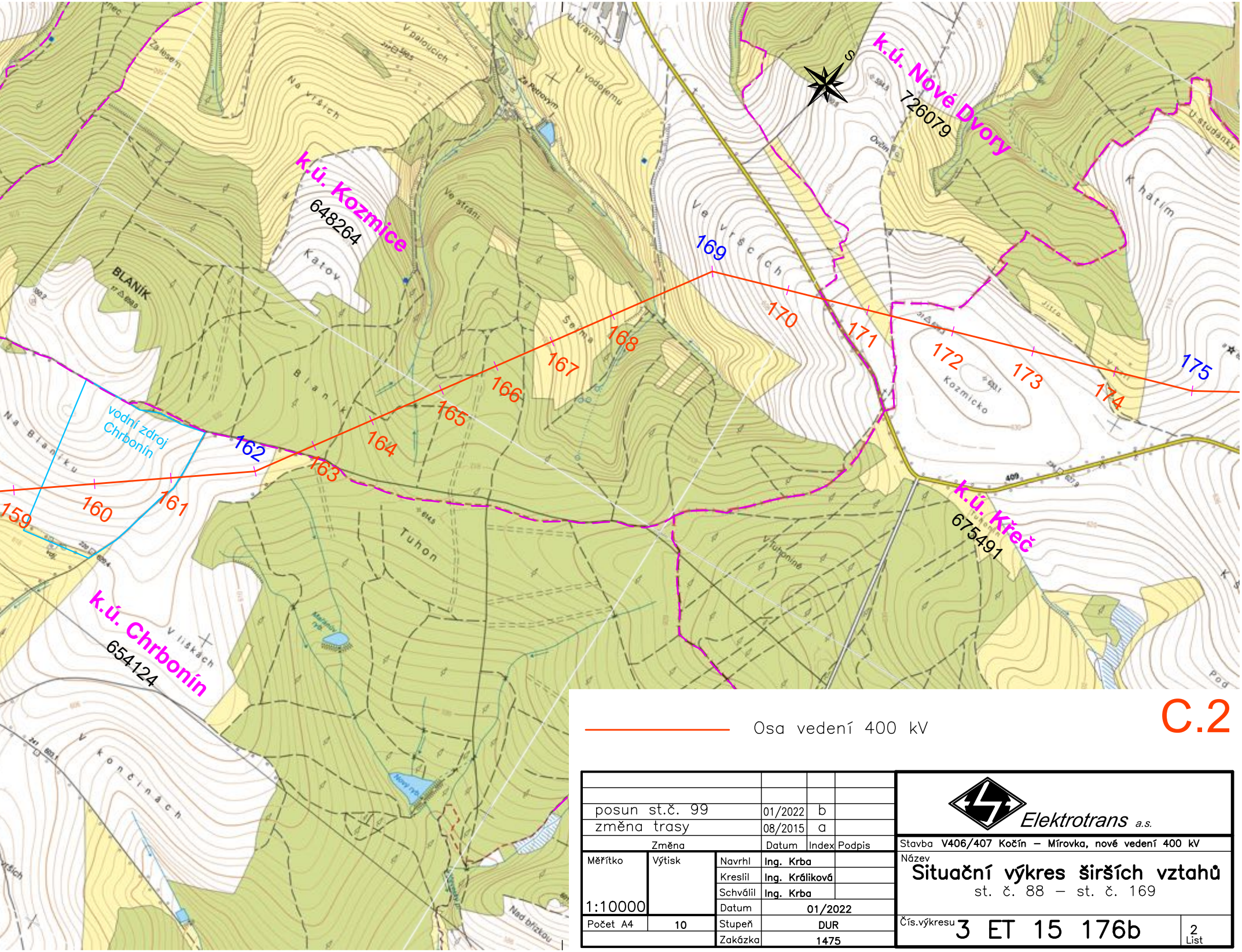
k.ú. Kozmice
648264
k.ú. Nové Dvory
726079
k.ú. Křeč
675491
k.ú. Chrbonín
654124
vodní zdroj
Chrbonín
159
160
161
162
163
164
165
166
167
168
169
170
171
172
173
174
175
BLANÍK
Blaník
Na Blaníku
Katov
Ve vršcích
Ve stráni
Tuhoň
Kozmicko
V liškách
V končinách
Za lesem
Na vršich
V paloučích
Za Petrovým
U vodojemu
U kravína
K hatím
U studánky
Ovčín
Nad březkou
S

Osa vedení 400 kV

C.2

Změna	Datum	Index	Podpis
posun st.č. 99	01/2022	b	
změna trasy	08/2015	a	

Elektrotrans a.s.

Stavba V406/407 Kočín – Mírovka, nové vedení 400 kV

Název

Situační výkres širších vztahů

st. č. 88 – st. č. 169

Měřítko 1:10000	Výtisk	Navrhl	Ing. Krba
		Kreslil	Ing. Králiková
		Schválil	Ing. Krba
		Datum	01/2022
Počet A4	10	Stupeň	DUR
		Zakázka	1475

Čís.výkresu 3 ET 15 176b

2
List