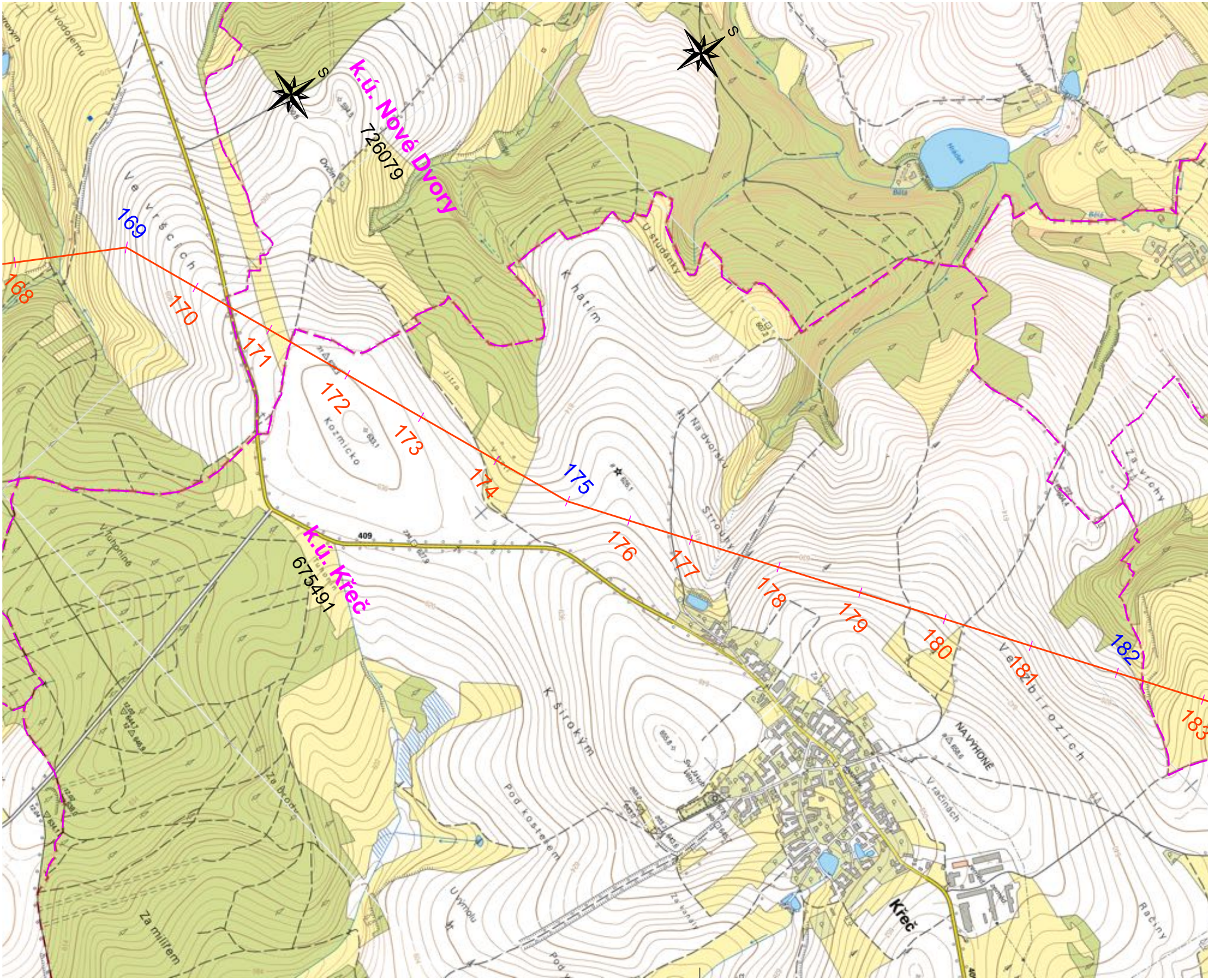
S
S
k.ú. Nové Dvory
726079
k.ú. Křeč
675491
168
169
170
171
172
173
174
175
176
177
178
179
180
181
182
183
409
Křeč
U vodojemu
Ve vršcích
K hatím
Jitra
U studánky
Kozmicko
Na dvorsku
Strouhy
Bělá
Za vrchy
Ve zbirozich
NA VYHONĚ
V račinách
Račiny
K širokým
Pod kostelem
Za milířem
Za Dvory

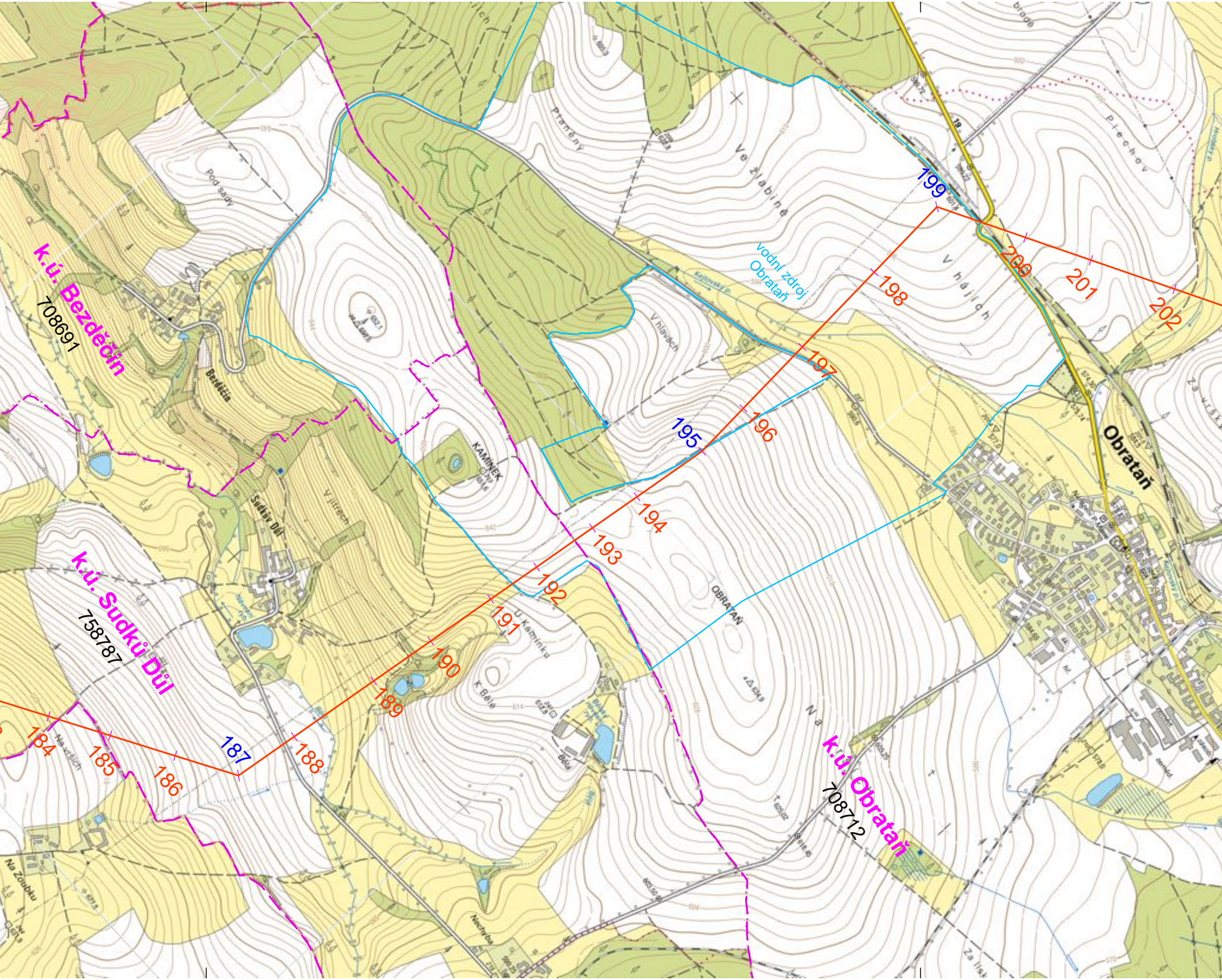
k.ú. Bezděčín
708691
k.ú. Sudků Důl
758787
k.ú. Obrataň
708712
Vodní zdroj
Obrataň
184
185
186
187
188
189
190
191
192
193
194
195
196
197
198
199
200
201
202
Pod sady
Bezděčín
Sudkův Důl
V jitrech
KAMÍNEK
U Kamínku
K Bělé
Bělá
Ve žlabině
V hájích
V hlavách
OBRATAŇ
Obrataň
Plechov
Na Zoubku
Za lískem

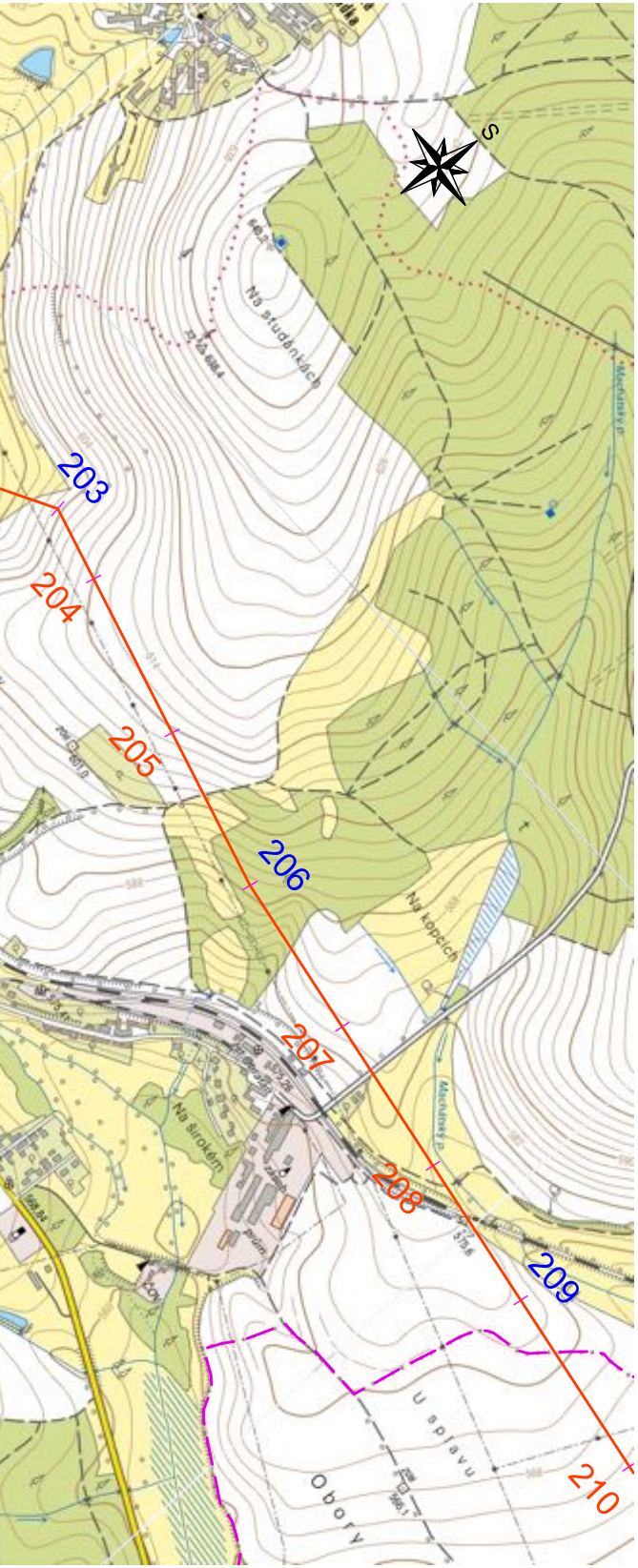
S
Na střuděnkách
203
204
205
206
207
208
209
210
Na kopcích
Machatský p.
Na širokém
prům.
U splavu
Obory

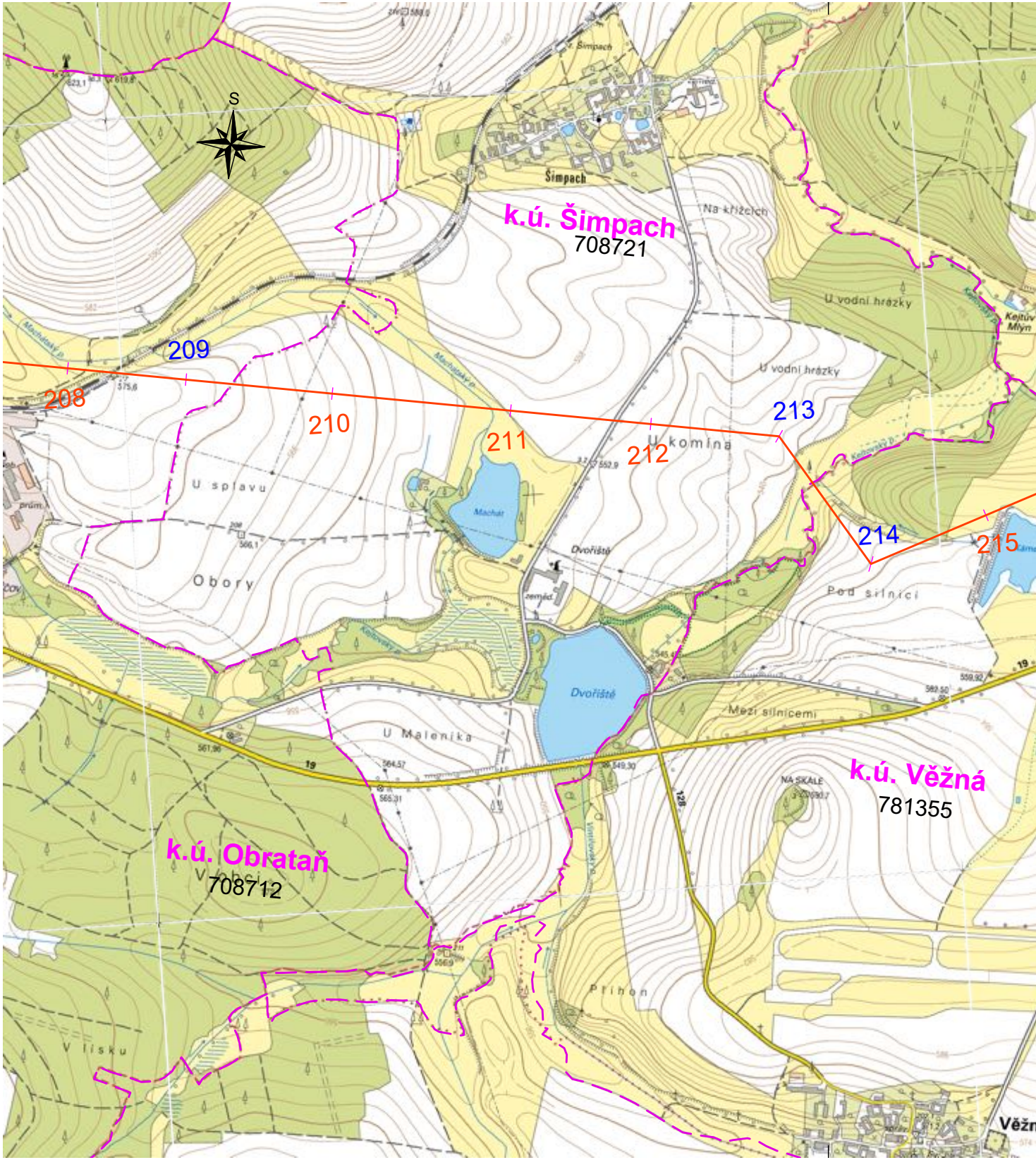
S
Šimpach
k.ú. Šimpach
708721
Na křížcích
U vodní hrázky
Kejtův Mlýn
209
208
210
211
212
213
214
215
U komína
U splavu
Obory
Machat
Dvořiště
Pod silnicí
Mezi silnicemi
U Malenika
19
128
NA SKALE
k.ú. Věžná
781355
k.ú. Obrataň
708712
Přihon
V lísku
Věžn

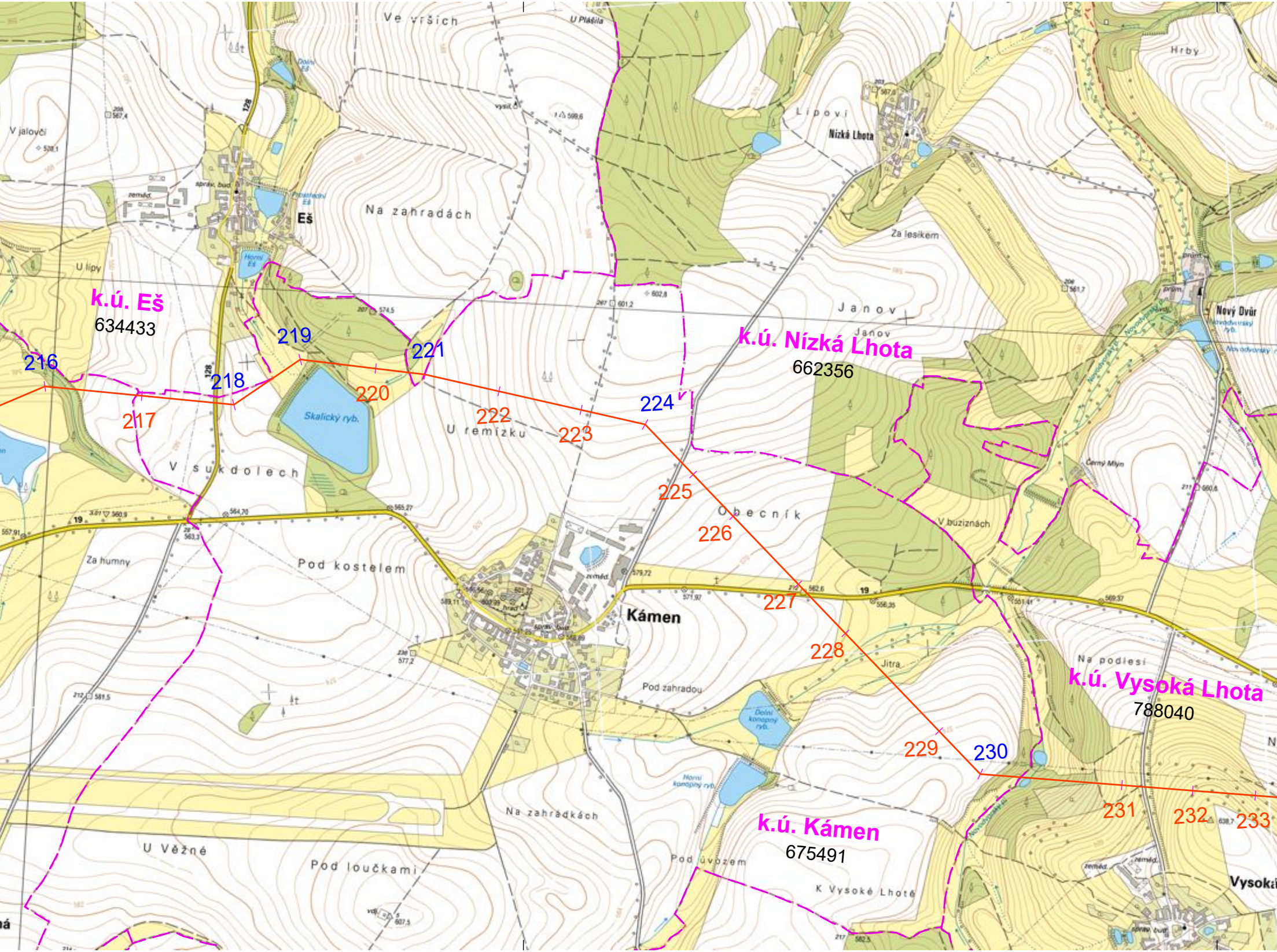
k.ú. Eš
634433
k.ú. Nízká Lhota
662356
k.ú. Vysoká Lhota
788040
k.ú. Kámen
675491
216
217
218
219
220
221
222
223
224
225
226
227
228
229
230
231
232
233
Ve vršich
U Plašila
V jalovčí
Eš
Na zahradách
U lípy
V sukdolech
Skalický ryb.
U remízku
Obecník
Janov
Lipoví
Nízká Lhota
Za lesíkem
Hrby
Nový Dvůr
Černý Mlýn
V bužinách
Kámen
Pod kostelem
Za humny
Na podlesí
Jitra
Pod zahradou
Dolní konopný ryb.
Horní konopný ryb.
Na zahrádkách
Pod úvozem
K Vysoké Lhotě
U Věžné
Pod loučkami
Vysoká
19
128

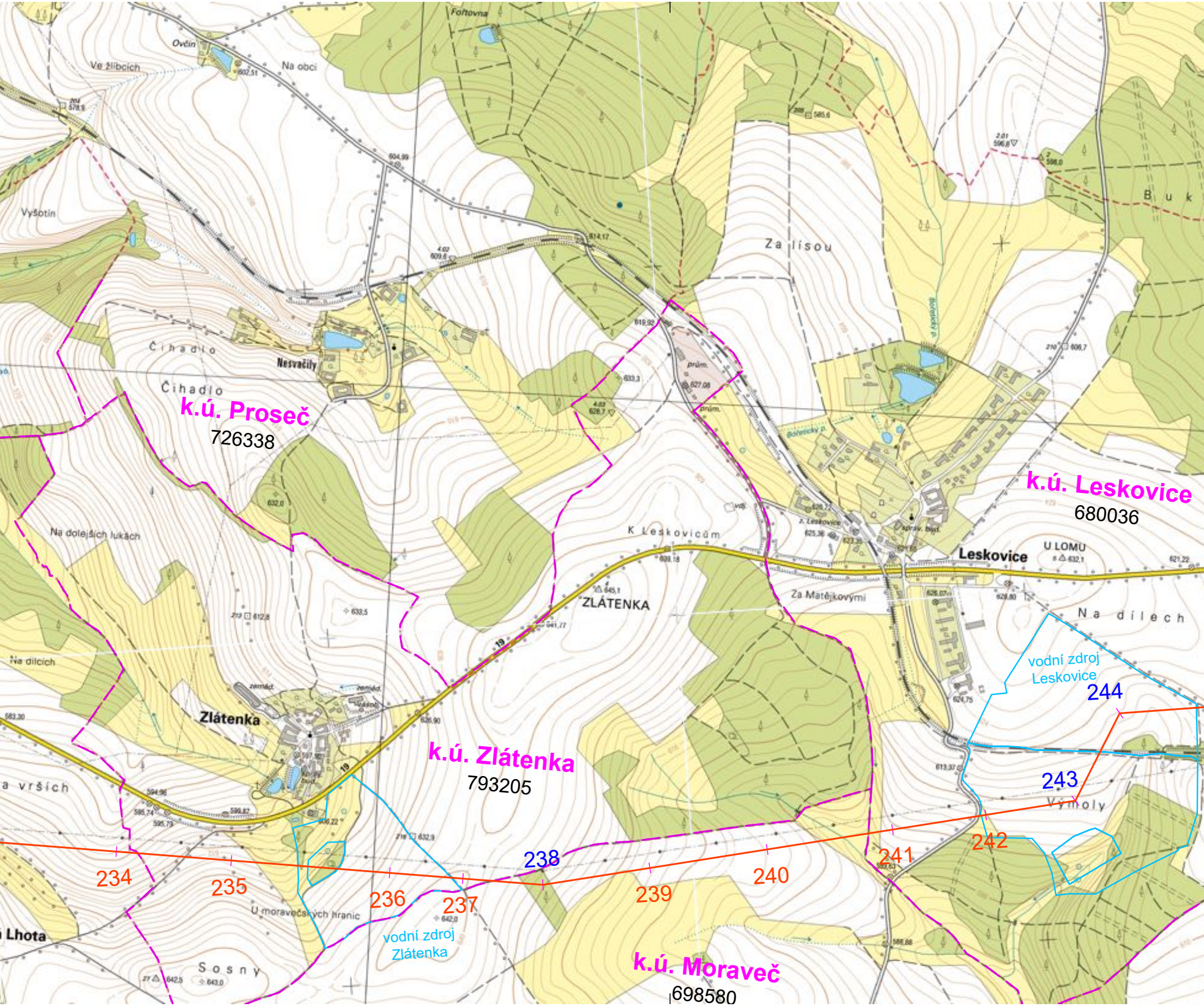
Fořtovna
Ovčín
Ve žlíbcích
Na obci
602,51
604,99
614,17
4.02 609,6
Vyšotín
Čihadlo
Čihadlo
Nesvačily
k.ú. Proseč
726338
Za lísou
585,6
2.01 596,8
598,0
Buk
619,92
633,3
4.03 628,7
prům.
627,08
prům.
Bořetický p.
k.ú. Leskovice
680036
Leskovice
U LOMU
632,1
621,22
628,72
Z. Leskovice
625,36
623,35
správ. bud.
vdj.
632,0
Na dolejších lukách
K Leskovicům
629,18
ZLÁTENKA
645,1
Za Matějkovými
626,07
628,80
Na dílech
633,5
612,8
641,77
19
Na dílcích
vodní zdroj Leskovice
244
zeměd.
zeměd.
Zlátenka
626,90
583,30
19
k.ú. Zlátenka
793205
613,37
243
Výmoly
a vršících
594,98
585,74
595,73
599,87
596,22
632,9
238
242
241
234
235
236
237
239
240
U moravečských hranic
642,0
vodní zdroj Zlátenka
588,88
Lhota
Sosny
642,5
643,0
k.ú. Moraveč
698580

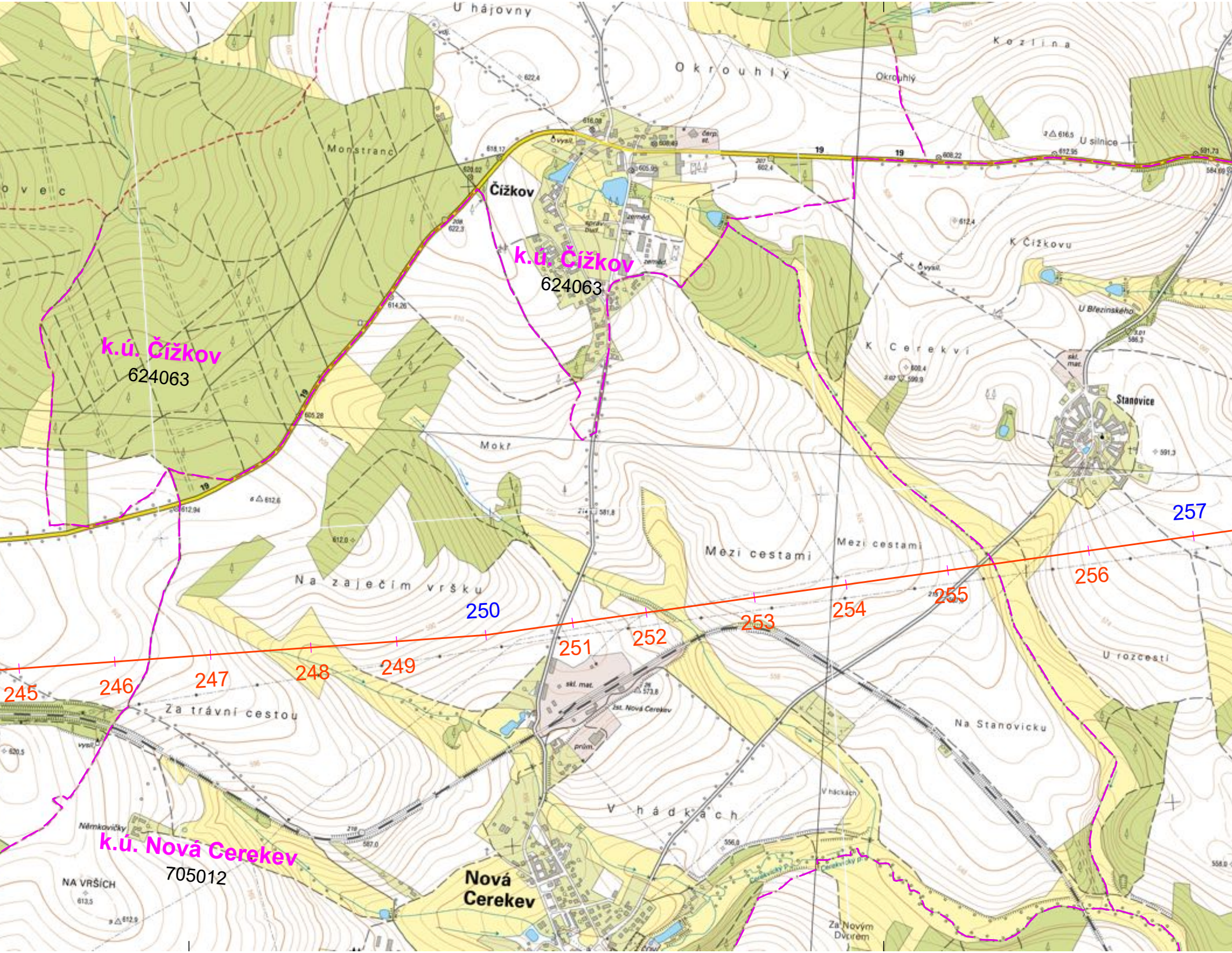
U hájovny
Kozlina
Okrouhlý
Okrouhlý
Monstranc
Čížkov
k.ú. Čížkov
624063
k.ú. Čížkov
624063
U silnice
K Čížkovu
U Březinského
K Cerekvi
Stanovice
Mokř
Mezi cestami
Mezi cestami
Na zaječím vršku
Za trávní cestou
U rozcestí
Na Stanovicku
V hádkách
V hácích
Němkovičky
k.ú. Nová Cerekev
705012
NA VRŠÍCH
Nová Cerekev
Za Novým Dvorem
skl. mat.
žst. Nová Cerekev
prům.
19
245
246
247
248
249
250
251
252
253
254
255
256
257

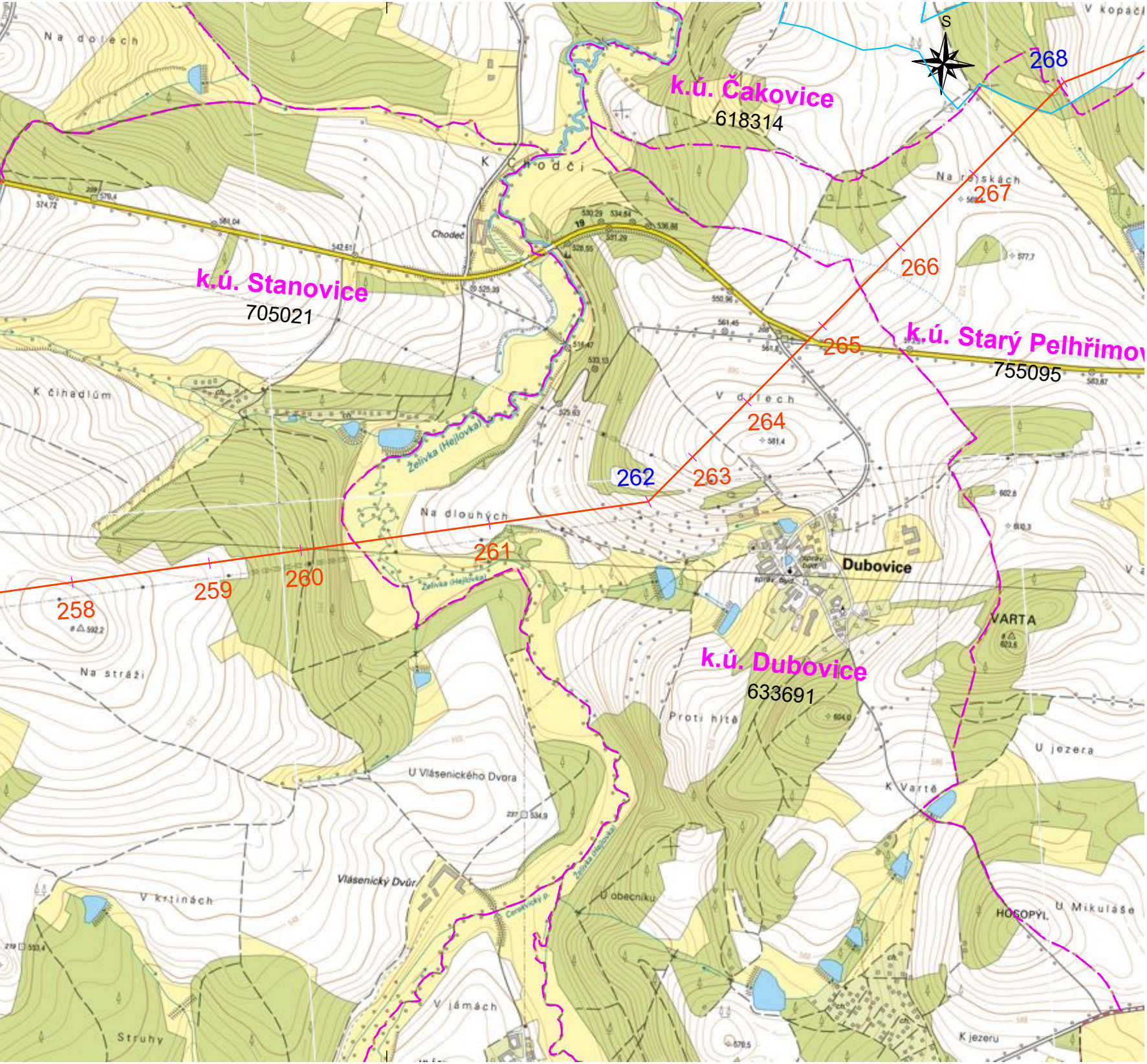
Na dolech
S
268
V kopáčl
k.ú. Čakovice
618314
K Chodči
Chodeč
k.ú. Stanovice
705021
Na rejských
267
266
265
k.ú. Starý Pelhřimov
755095
V dolech
264
K čihadlům
262
263
Želivka (Hejlovka)
Na dlouhých
261
258
259
260
Dubovice
VARTA
k.ú. Dubovice
633691
Na stráži
Proti hltě
U jezera
U Vlásenického Dvora
K Vartě
Vlásenický Dvůr
V krtinách
U obecníku
HOROPÝL
U Mikuláše
V jámách
Struhy
K jezeru

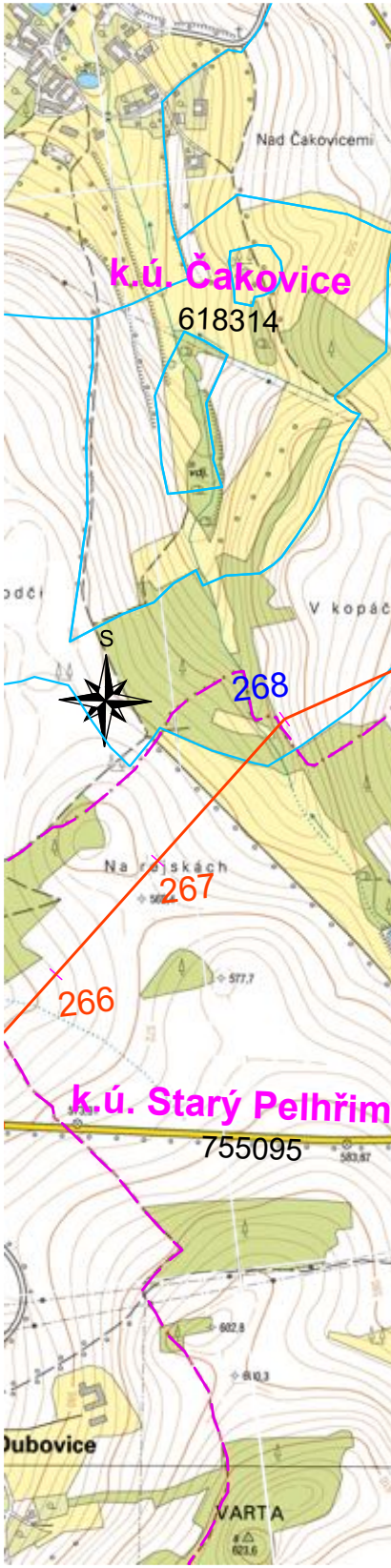
Nad Čakovicemi
k.ú. Čakovice
618314
S
268
V kopáč
Na rejských
267
266
k.ú. Starý Pelhřim
755095
Dubovice
VARTA

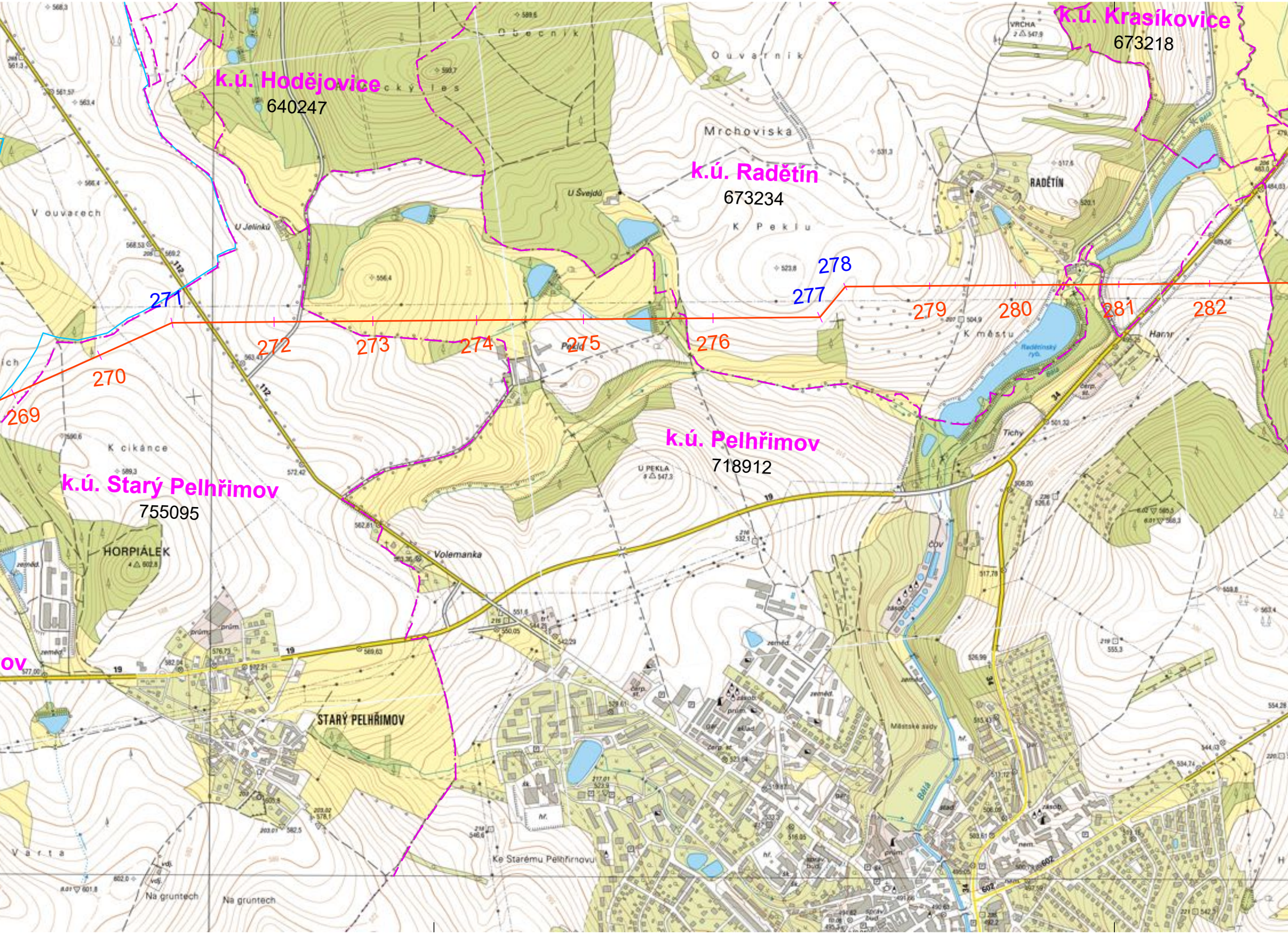
k.ú. Hodějovice
640247
k.ú. Radětín
673234
k.ú. Krasíkovice
673218
k.ú. Pelhřimov
718912
k.ú. Starý Pelhřimov
755095
ov
269
270
271
272
273
274
275
276
277
278
279
280
281
282
Obecník
Ouvarník
Mrchoviska
V ouvarech
U Jelínků
U Švejdů
K Peklu
RADĚTÍN
VRCHA
K městu
Radětínský ryb.
Hamr
Tichý
K cikánce
U PEKLA
HORPIÁLEK
Volemanka
STARÝ PELHŘIMOV
Ke Starému Pelhřimovu
Městské sady
Bělá
Varta
Na gruntech
Na gruntech
19
34
112
602

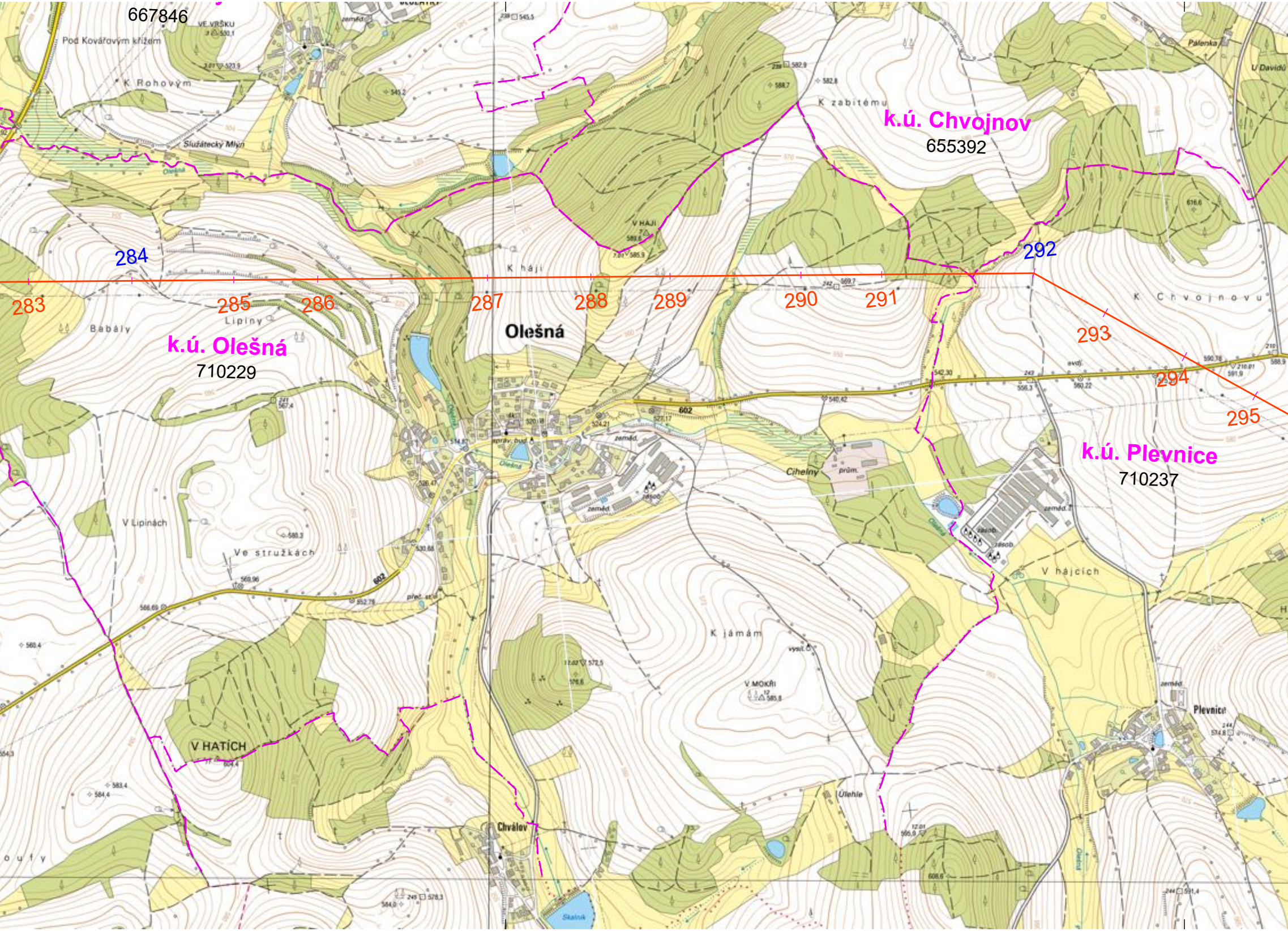
667846
k.ú. Chvojnov
655392
k.ú. Olešná
710229
k.ú. Plevnice
710237
283
284
285
286
287
288
289
290
291
292
293
294
295
Olešná
Pod Kovářovým křížem
VE VRŠKU
K Rohovým
Služátecký Mlýn
K zabitému
Pálenka
U Davidů
V HÁJI
K háji
Babály
Lipiny
K Chvojnovu
Cihelny
prům.
V Lipinách
Ve stružkách
V hájcích
K jámám
V MOKŘI
V HATÍCH
Úlehle
Chválov
Plevnice
Skalník
602

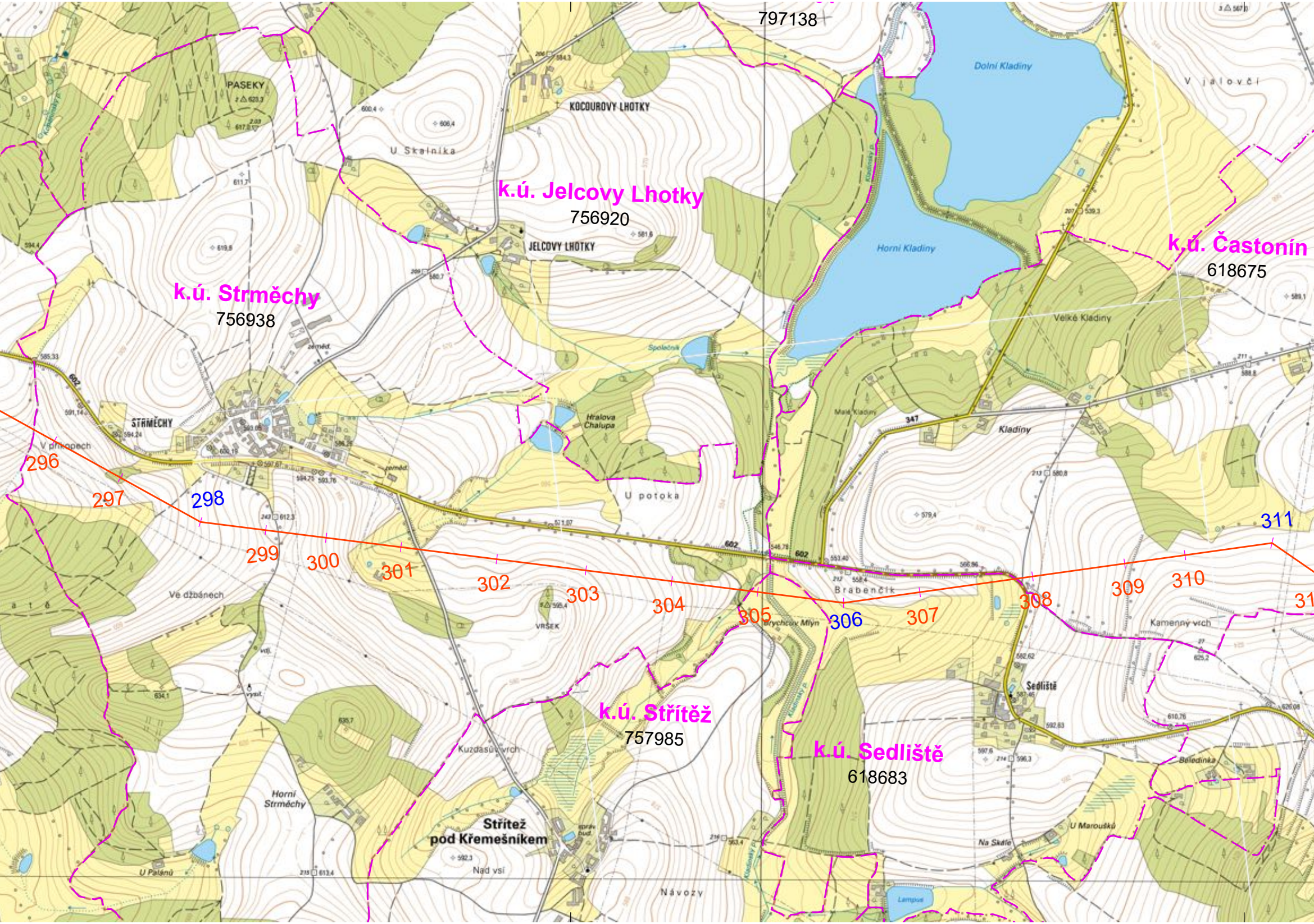

797138
PASEKY
KOCOUROVY LHOTKY
U Skalníka
Dolní Kladiny
V jalovčí
k.ú. Jelcovy Lhotky
756920
JELCOVY LHOTKY
Horní Kladiny
k.ú. Častonín
618675
k.ú. Strměchy
756938
Velké Kladiny
Společná
Hralova Chalupa
602
STRMĚCHY
Malé Kladiny
347
Kladiny
V příkopech
296
297
298
U potoka
311
299
300
301
602
302
303
304
Brabenčík
305
306
307
308
309
310
31
Ve džbánech
VRŠEK
Brychcův Mlýn
Kamenný vrch
Sedliště
k.ú. Střítež
757985
Kuzdasův vrch
k.ú. Sedliště
618683
Horní Strměchy
Beledinka
Střítež pod Křemešníkem
U Maroušků
Na Skále
U Palánů
Nad vsí
Návozy
Lampus

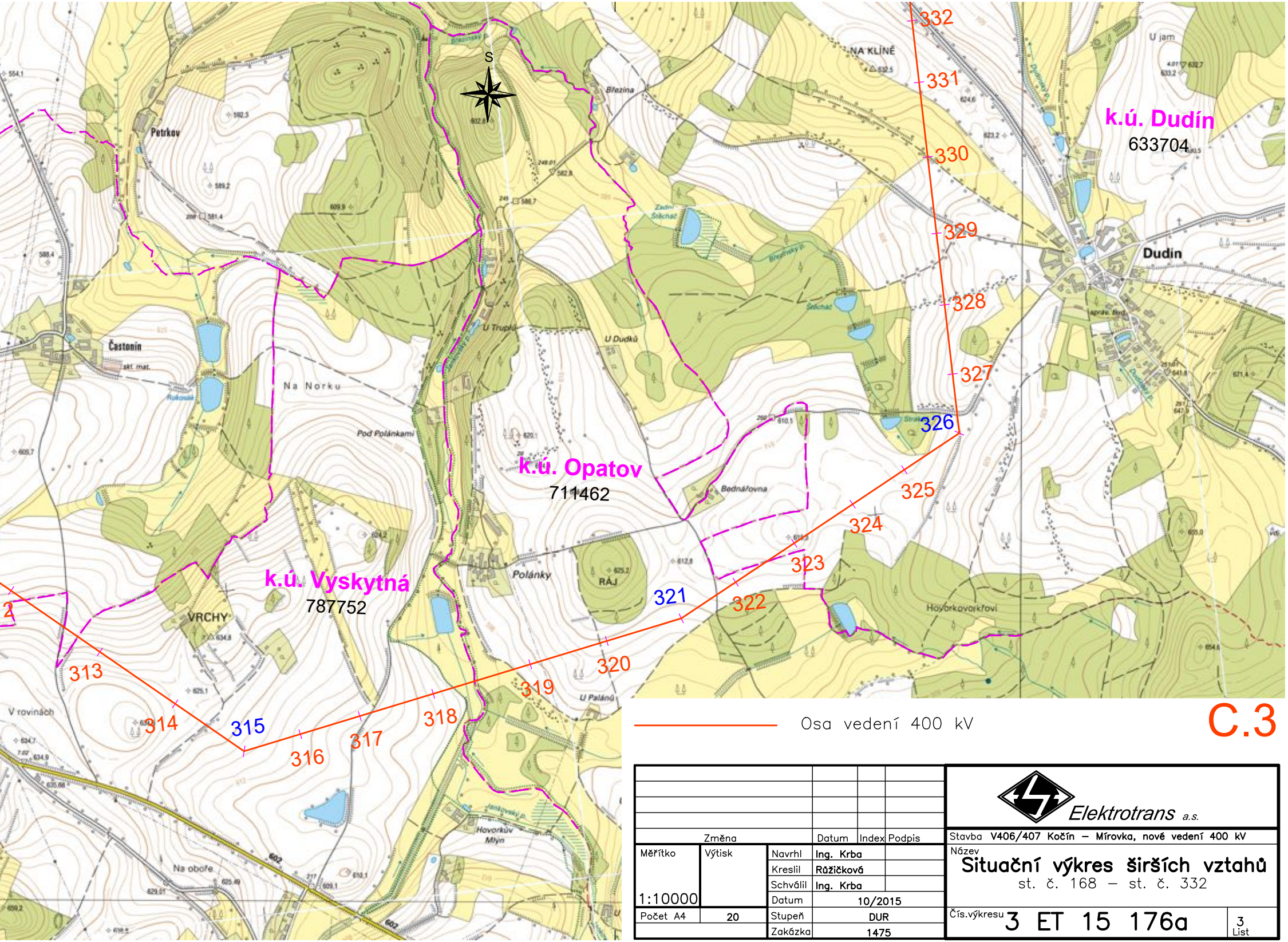
S
332
331
330
329
328
327
326
325
324
323
322
321
320
319
318
317
316
315
314
313
k.ú. Dudín
633704
k.ú. Opatov
711462
k.ú. Vyskytná
787752
NA KLÍNĚ
U jam
Dudín
Březina
Petrkov
Častonín
Na Norku
Pod Polánkami
U Trupla
U Dudků
Zadní Štěchač
Štěchač
Bednářovna
Polánky
RÁJ
VRCHY
Hovorkovo křoví
V rovinách
U Palánů
Na oboře
Hovorkův Mlýn

Osa vedení 400 kV

C.3

Elektrotrans a.s.

Změna	Datum	Index	Podpis

Měřítko 1:10000

Výtisk

Počet A4 20

Navrhl	Ing. Krba
Kreslil	Růžičková
Schválil	Ing. Krba
Datum	10/2015
Stupeň	DUR
Zakázka	1475

Stavba V406/407 Kočín – Mírovka, nové vedení 400 kV

Název

Situační výkres širších vztahů

st. č. 168 – st. č. 332

Čís.výkresu 3 ET 15 176a

3 List