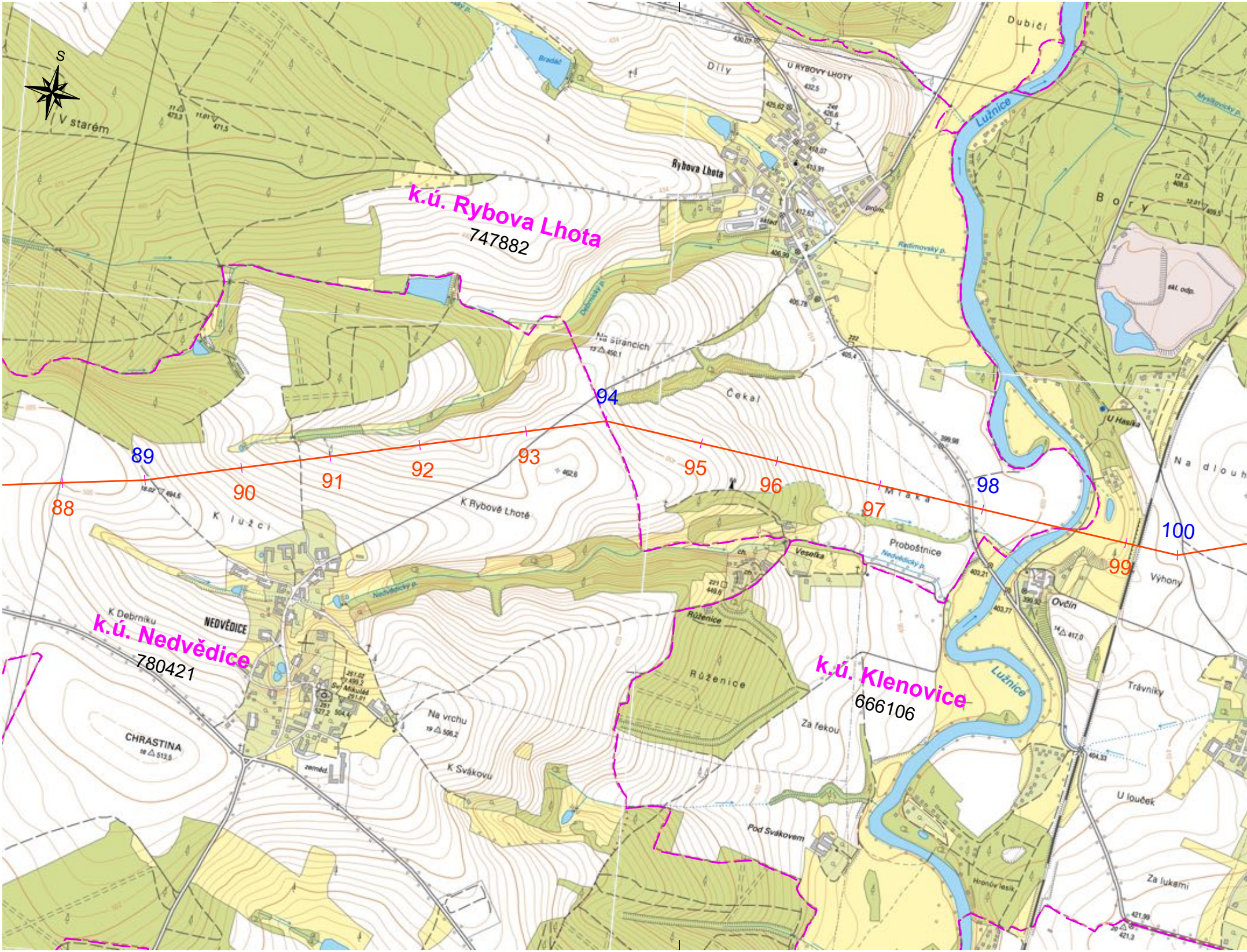
S
V starém
Bradáč
Díly
U RYBOVY LHOTY
Rybova Lhota
k.ú. Rybova Lhota
747882
Debrnický p.
Na stráncích
Čekal
Dubičí
Lužnice
Myslkovický p.
Bory
skl. odp.
Radimovský p.
prům.
sklad
U Hasiča
Na dlouh
88
89
90
91
92
93
94
95
96
97
98
99
100
K lužci
K Rybově Lhotě
Mraka
Probošnice
Nedvědický p.
Veselka
Výhony
Ovčín
Růženice
Trávníky
NEDVĚDICE
K Debrníku
k.ú. Nedvědice
780421
Sv. Mikuláš
CHRASTINA
Na vrchu
K Svákovu
zeměd.
k.ú. Klenovice
666106
Za řekou
U louček
Pod Svákovem
Hronův lesík
Za lukami

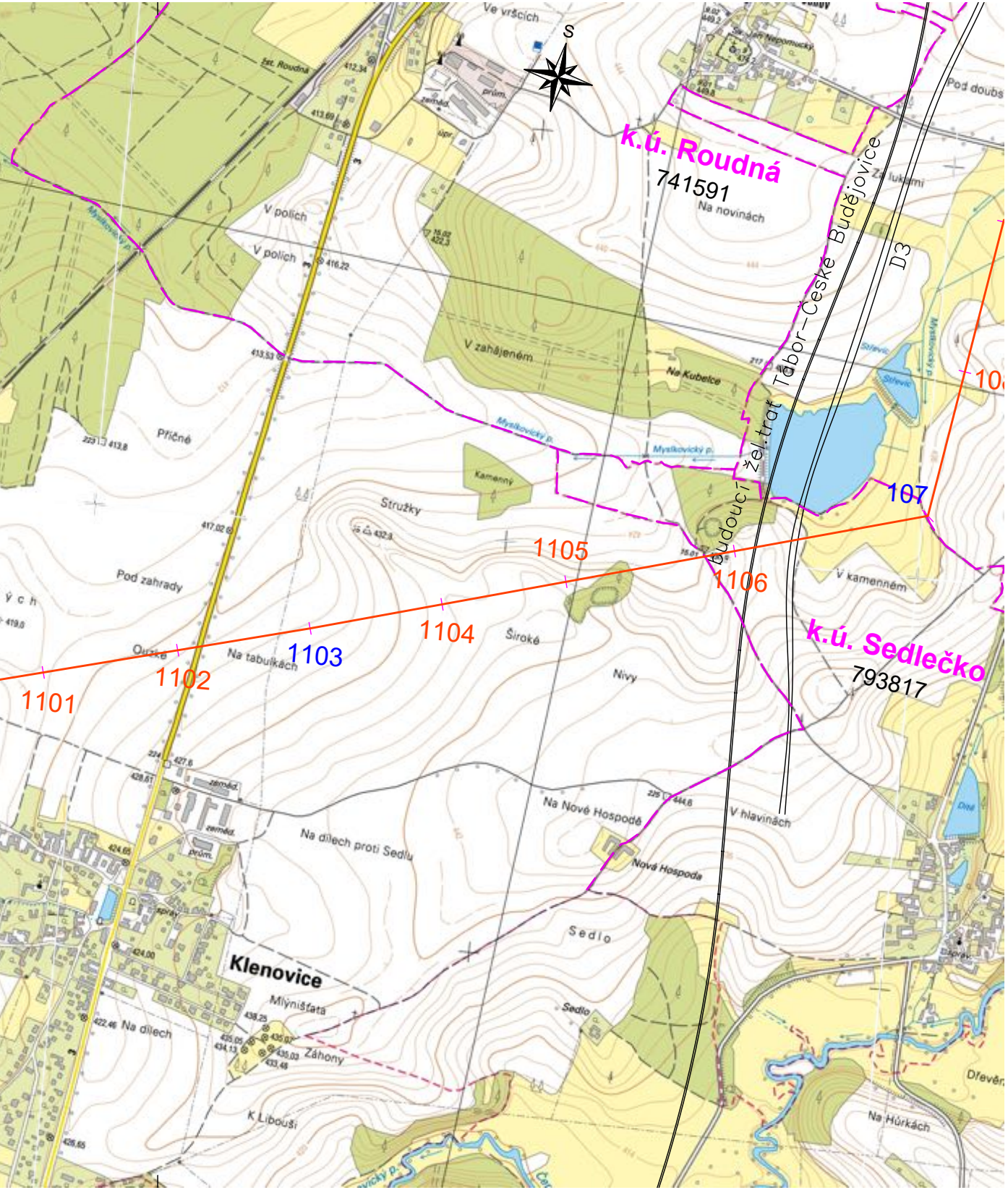
S
k.ú. Roudná
741591
Budoucí žel.trať Tábor–České Budějovice
D3
107
108
1101
1102
1103
1104
1105
1106
k.ú. Sedlečko
793817
Ve vršcích
Pod doubs
Na novinách
Za lukami
V polích
V zahájeném
Na Kubelce
Myslkovický p.
Střevic
Kamenný
Stružky
Pod zahrady
Příčné
Oužke
Na tabulkách
Široké
Nivy
V kamenném
Na Nové Hospodě
Na dílech proti Sedlu
Nová Hospoda
V hlavinách
Sedlo
Klenovice
Mlýnišťata
Na dílech
Záhony
K Libouši
Na Húrkách
Dřevěn
Díně

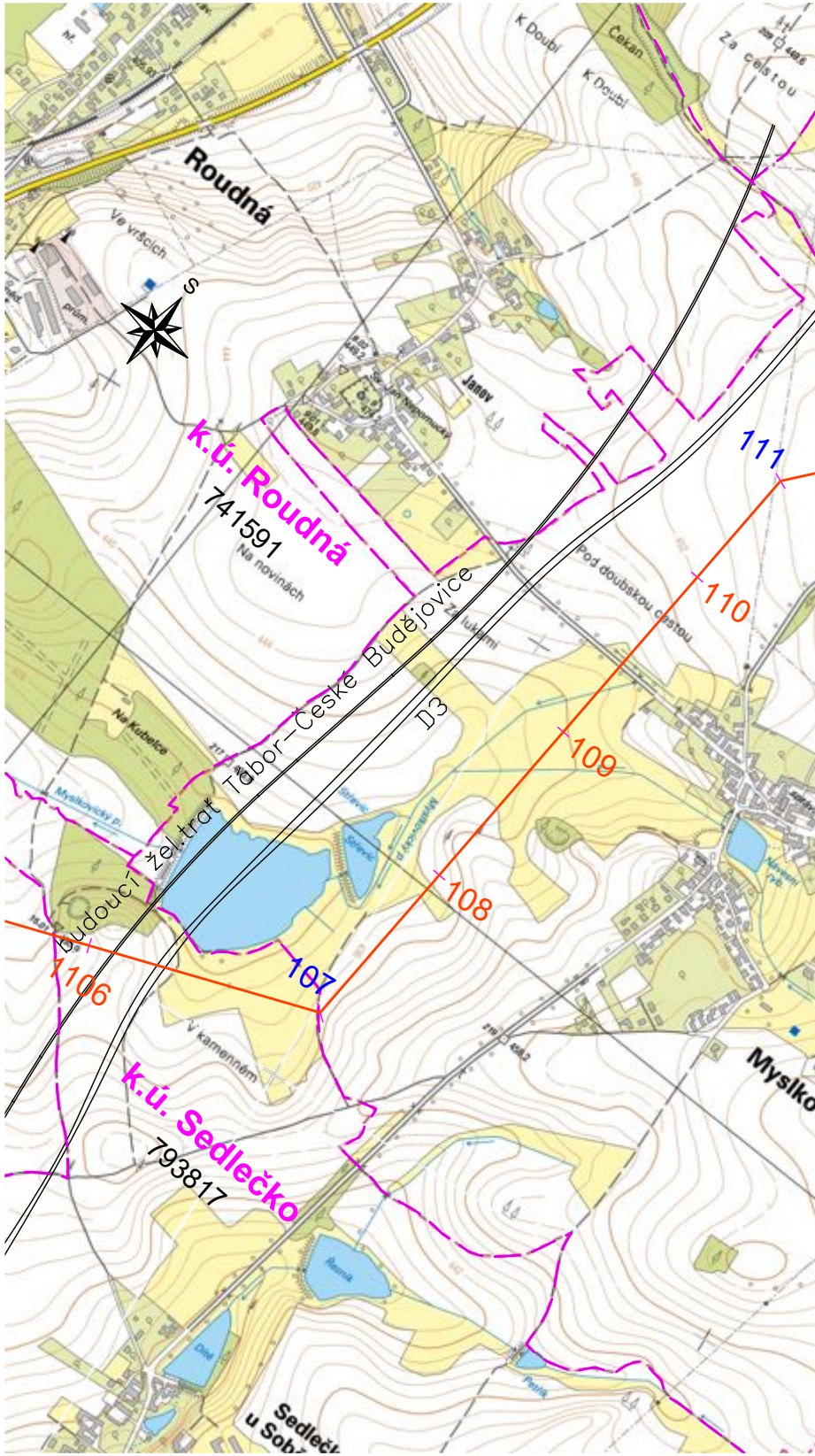
S
Roudná
k.ú. Roudná
741591
Budoucí žel.trať Tábor–České Budějovice
D3
1106
107
108
109
110
111
k.ú. Sedlečko
793817
Ve vršcích
K Doubí
Čekan
Za cestou
Na novinách
Za lukami
Pod doubskou cestou
Janov
Na Kubelce
Myslkovický p.
Střevic
V kamenném
Myslko
Řasná
Díně
Sedlečko u Sob

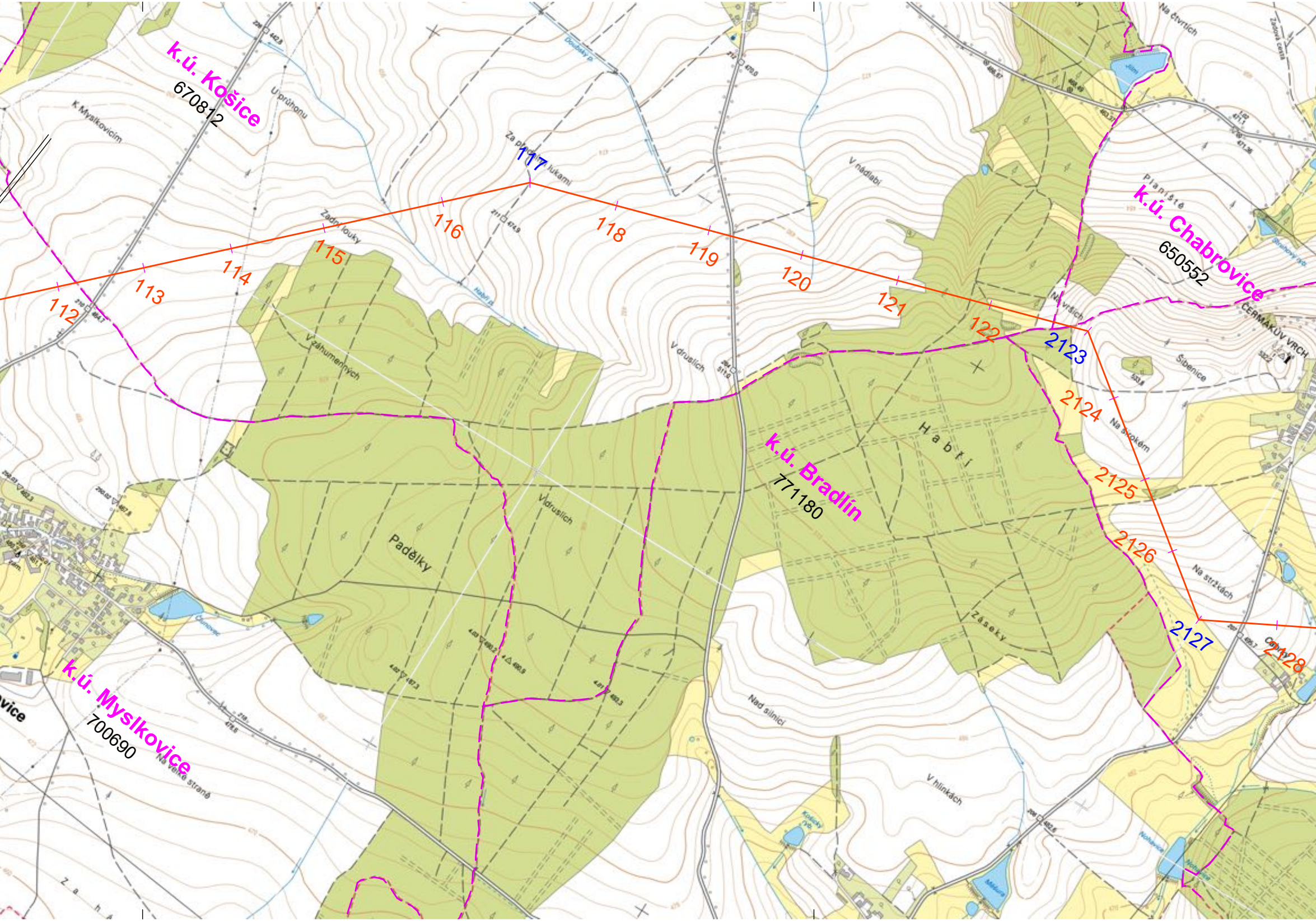
k.ú. Košice
670812
k.ú. Chabrovice
650552
k.ú. Bradlín
771180
k.ú. Myslkovice
700690
112
113
114
115
116
117
118
119
120
121
122
2123
2124
2125
2126
2127
2128
K Myslkovicím
U průhonu
Zadní louky
V záhumenných
V druslích
Vdruslích
V nádalbí
Habří
Padělky
Záseky
Nad silnicí
V hlinkách
Na velké straně
Na čtvrtích
Planiště
ČERMÁKŮV VRCH
Šibenice
Na širokém
Na stržkách
Na vrších
Doubský p.
Habří p.
Nohavice

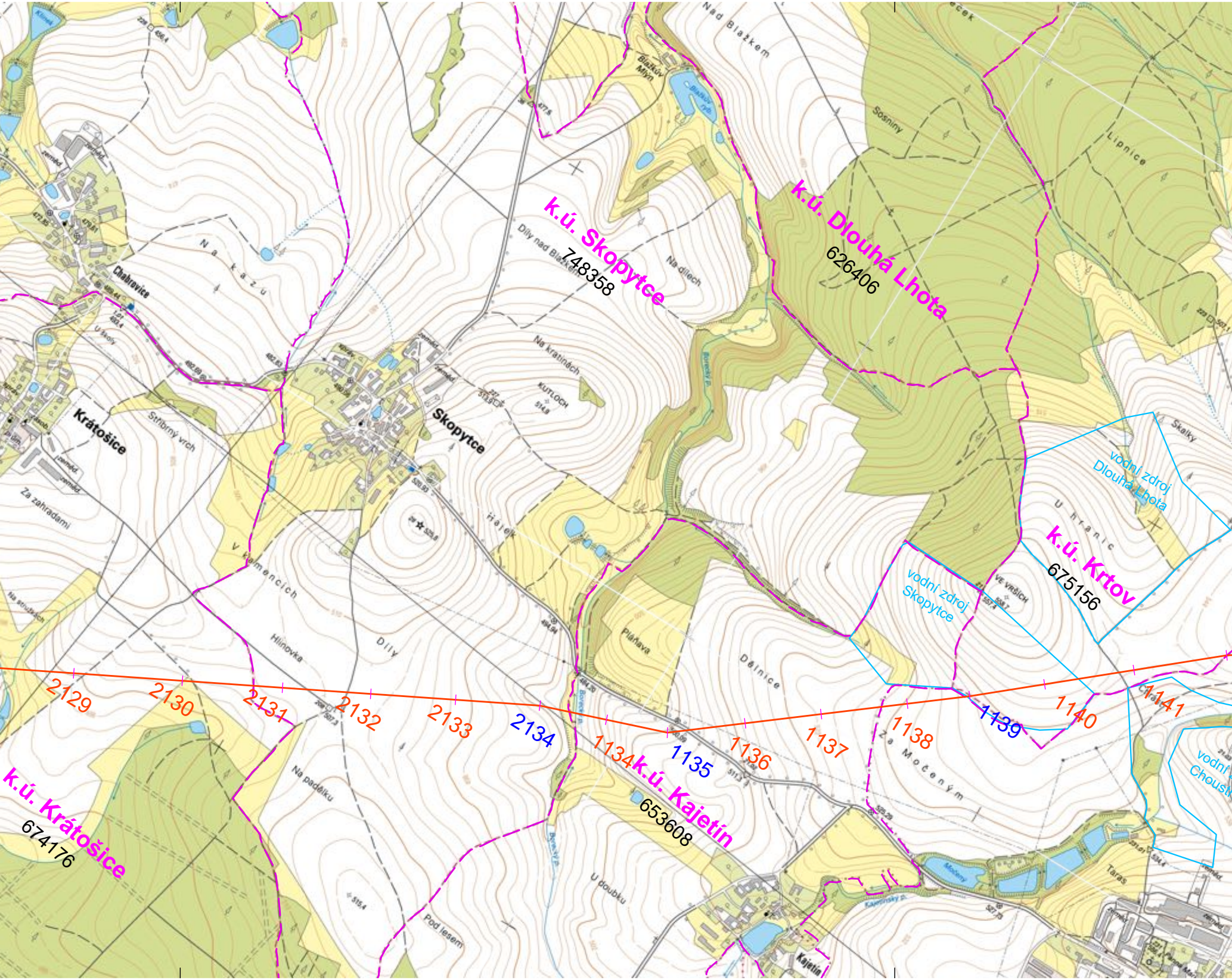
k.ú. Skopytce
748358
k.ú. Dlouhá Lhota
626406
k.ú. Krtov
675156
k.ú. Kajetín
653608
k.ú. Krátošice
674176
vodní zdroj Dlouhá Lhota
vodní zdroj Skopytce
vodní zdroj Choust
2129
2130
2131
2132
2133
2134
1134
1135
1136
1137
1138
1139
1140
1141
Skopytce
Krátošice
Chabrovice
Kajetín
Blažkův Mlýn
Nad Blažkem
Sosniny
Lipnice
Na kazu
Díly nad Blažkem
Na dílech
Na kratinách
KUTLOCH
Stříbrný vrch
Za zahradami
U školy
Hájek
V kamencích
Hlinovka
Díly
Pláňava
Dělnice
U hranic
VE VRŠÍCH
Skalky
Za Močeným
Na padělku
U doubku
Pod lesem
Taras
Močený
Borecký p.
Kajetínský p.

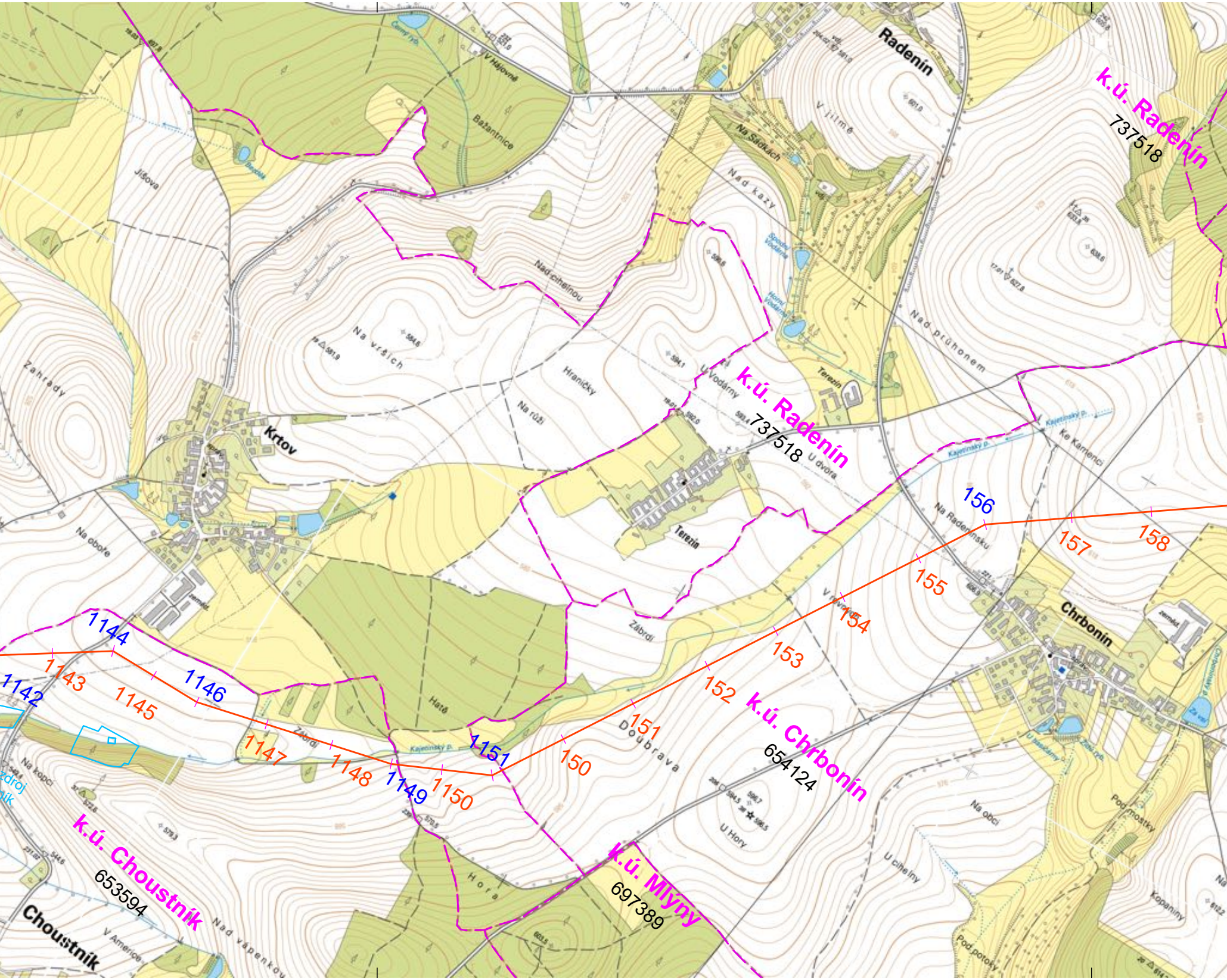
Radenín
k.ú. Radenín
737518
V jilmě
Na Sádkách
Nad kazy
Bažantnice
V Hájovně
Černý ryb.
Jišova
Nad cihelnou
Na vršíčh
Zahrady
Krtov
Hraničky
Na růži
U Vodárny
k.ú. Radenín
737518
U dvora
Terezín
Nad průhonem
Kajetínský p.
Ke Kamenci
Na oboře
Terezín
Zábrdí
Hatě
Zábrdí
Doubrava
Chrbonín
Na Radeninsku
V rovinách
156
157
158
155
154
153
152
151
150
1151
1150
1149
1148
1147
1146
1145
1144
1143
1142
k.ú. Chrbonín
654124
Na obci
Pod mostky
U Hory
U cihelny
Kopaniny
Pod potoky
Za ves
Hora
k.ú. Mlýny
697389
Na kopci
k.ú. Choustník
653594
Choustník
V Americe
Nad vápenkou
zdroj

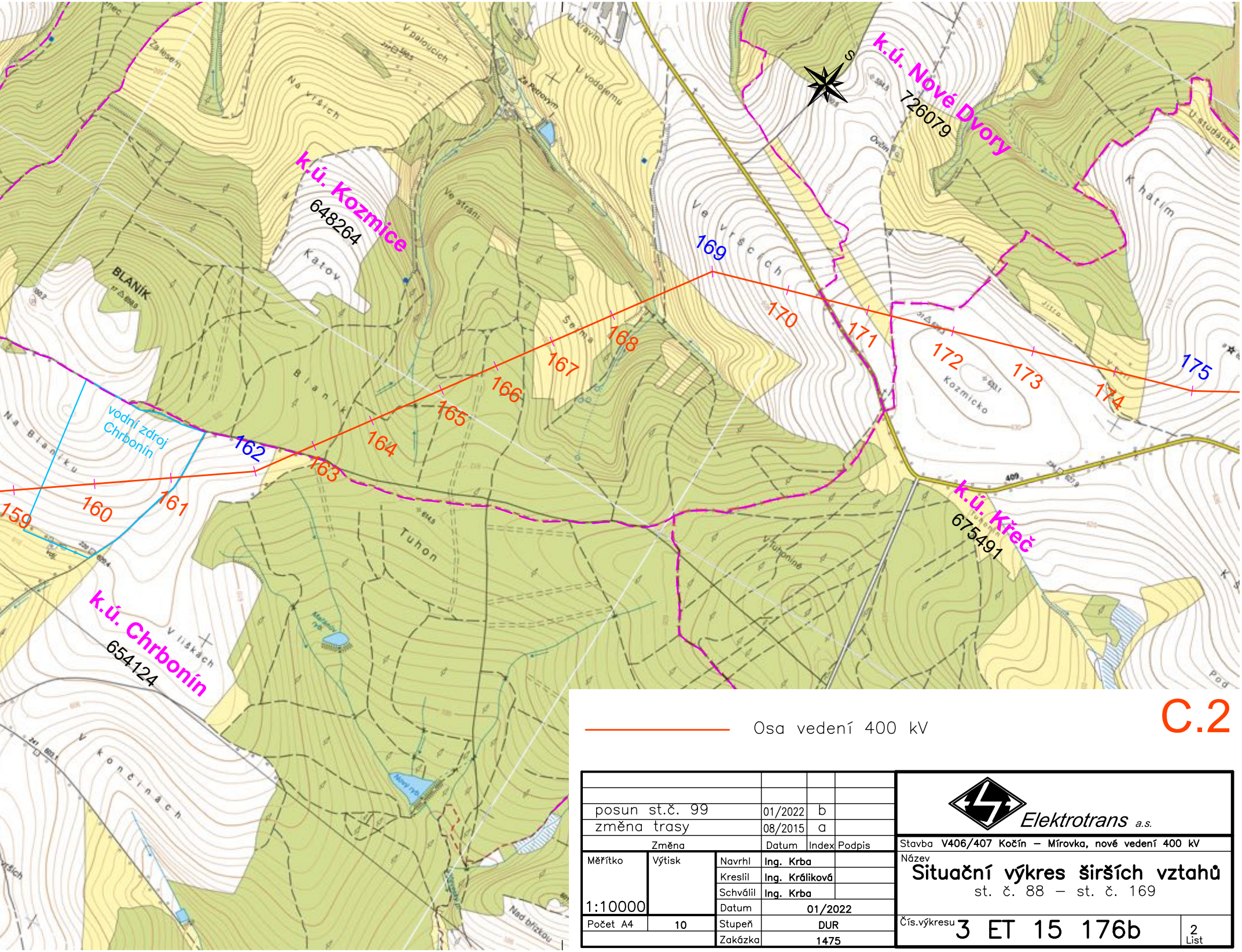
S
k.ú. Kozmice
648264
k.ú. Nové Dvory
726079
k.ú. Křeč
675491
k.ú. Chrbonín
654124
vodní zdroj
Chrbonín
159
160
161
162
163
164
165
166
167
168
169
170
171
172
173
174
175
Za lesem
V paloučích
Na vršich
Za Petrovým
U vodojemu
U kravína
Ve stráni
Katov
BLANÍK
Blaník
Na Blaníku
Ve vršcích
Ovčín
K hatím
U studánky
Kozmicko
Tuhoň
V liškách
V končinách
Nad březkou
Nový ryb.
Pod

Osa vedení 400 kV

C.2

posun st.č. 99	01/2022	b	
změna trasy	08/2015	a	
Změna	Datum	Index	Podpis

Měřítko 1:10000	Výtisk	Navrhl	Ing. Krba
		Kreslil	Ing. Králiková
		Schválil	Ing. Krba
		Datum	01/2022
Počet A4	10	Stupeň	DUR
		Zakázka	1475

Elektrotrans a.s.

Stavba V406/407 Kočín – Mírovka, nové vedení 400 kV

Název

Situační výkres širších vztahů
st. č. 88 – st. č. 169

Čís.výkresu 3 ET 15 176b

2 List