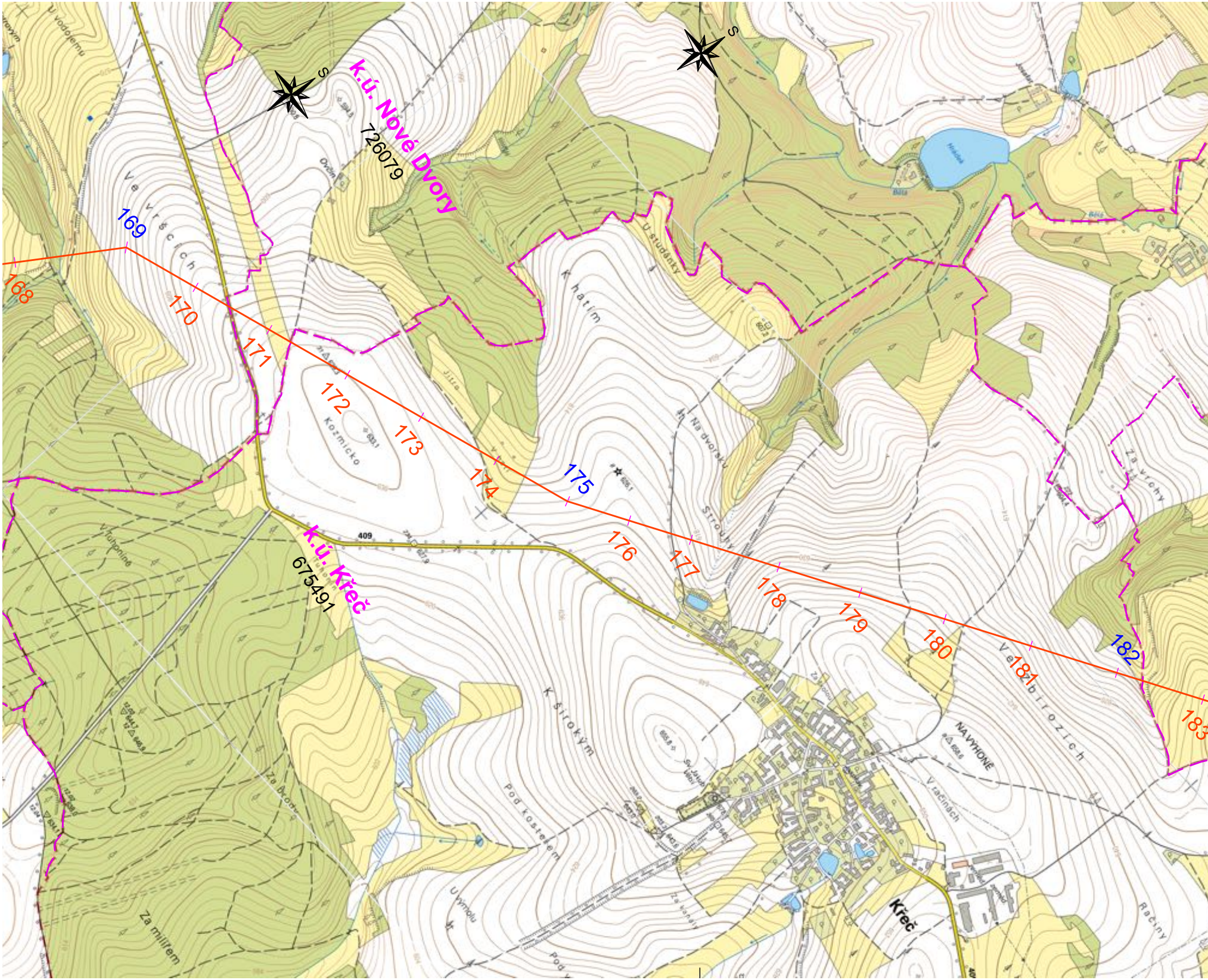
k.ú. Nové Dvory
726079
k.ú. Křeč
675491
168
169
170
171
172
173
174
175
176
177
178
179
180
181
182
183
S
S
U vodojemu
Ve vršcích
Ovčín
K hatím
U studánky
Jitra
Kozmicko
Na dvorsku
Strouhy
Za vrchy
409
V luhovníně
K širokým
Pod kostelem
Za Ovčín
Za mlýnem
U vymolu
Za vsí
NA VYHONĚ
Ve Zbirozích
V račinách
Račiny
Bělá
Křeč

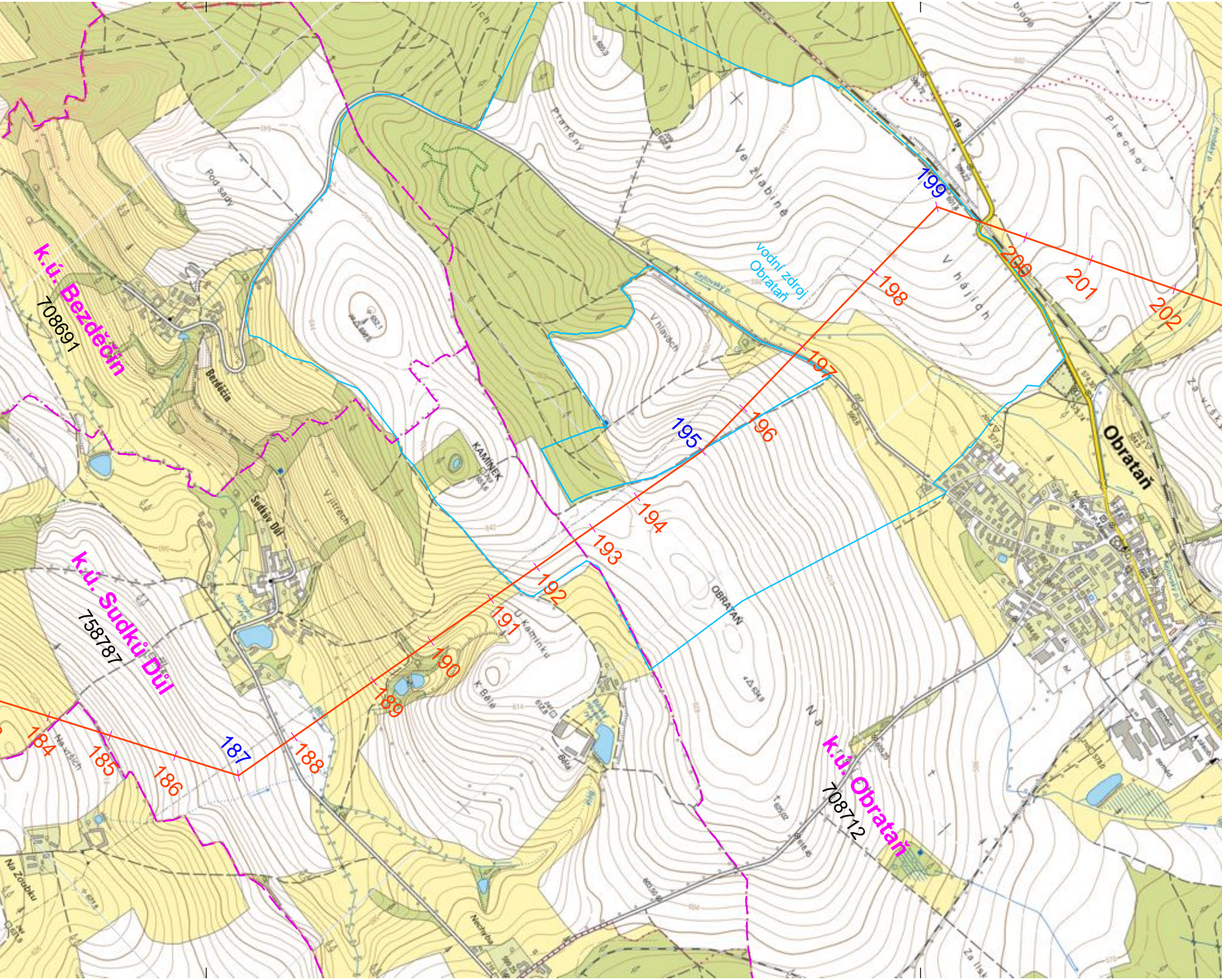
k.ú. Bezděčín
708691
k.ú. Sudků Důl
758787
k.ú. Obrataň
708712
Vodní zdroj
Obrataň
184
185
186
187
188
189
190
191
192
193
194
195
196
197
198
199
200
201
202
Pod sady
Bezděčín
Sudkův Důl
V jitrech
KAMÍNEK
U Kamínku
K Bělé
Bělá
Ve žlabině
V hájích
V hlavách
OBRATAŇ
Obrataň
Na vrších
Na Zoubku
Plechov
Za vršky
19

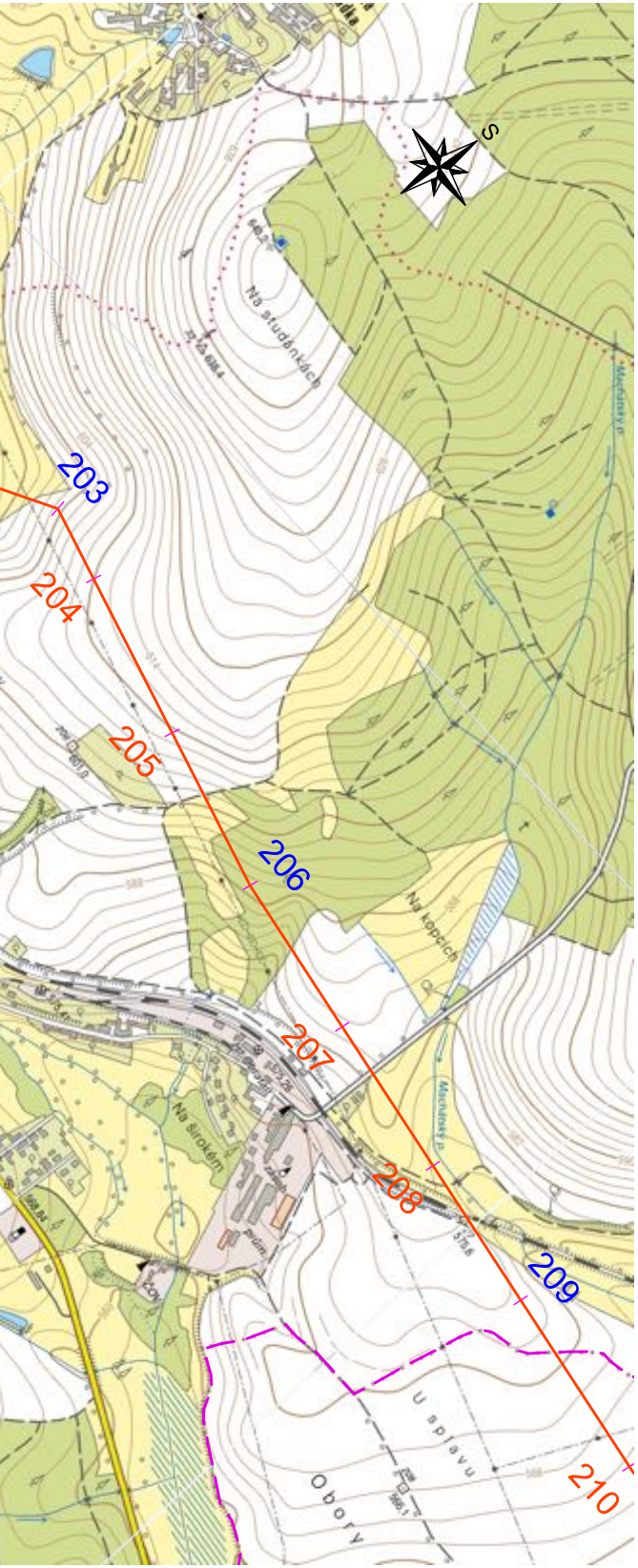
S
Na srudánkách
203
204
205
206
207
208
209
210
Na kopcích
Na širokém
prům.
ČOV
U splavu
Obory
Machatský p.

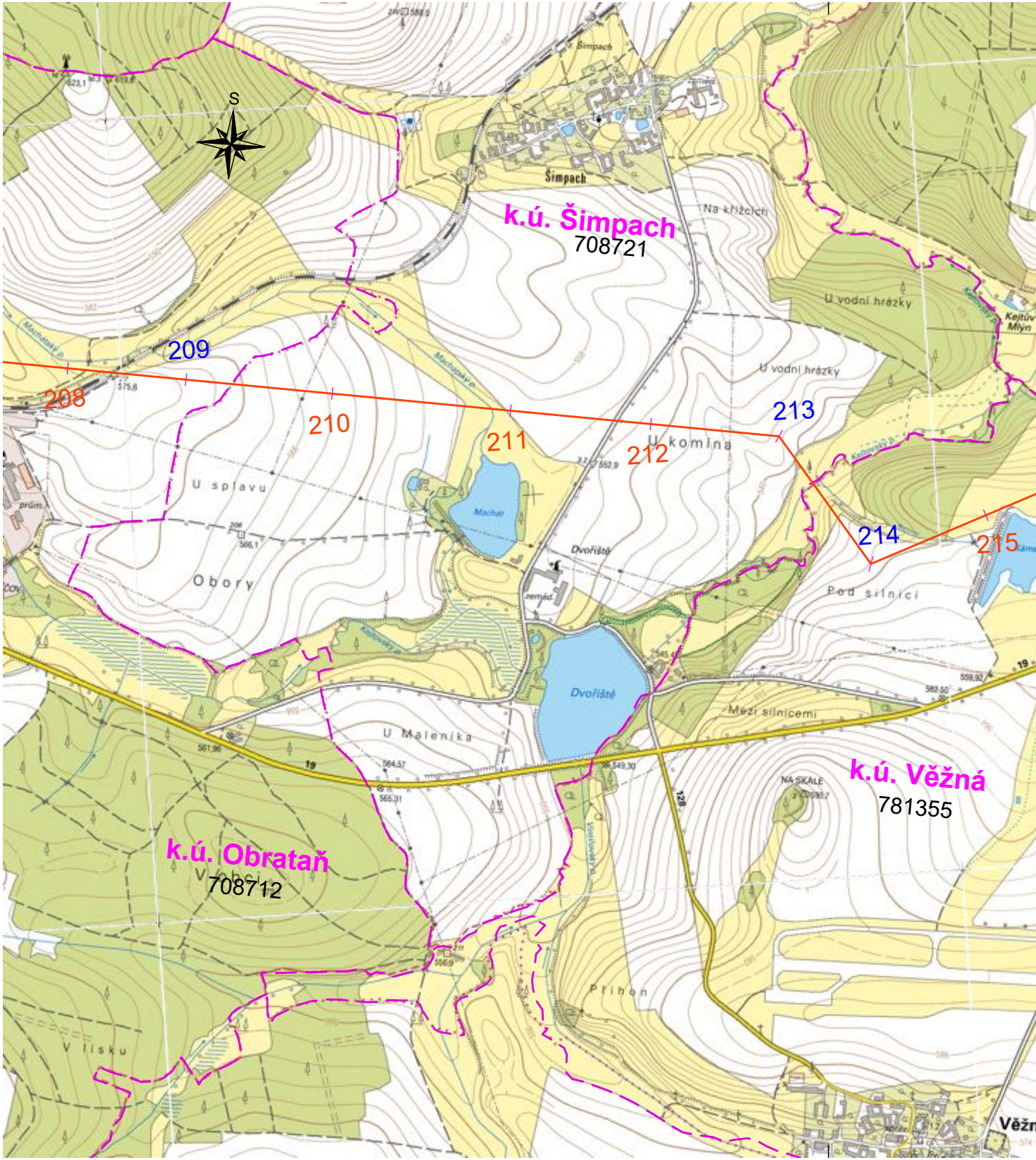
S
Šimpach
k.ú. Šimpach
708721
Na křížcích
U vodní hrázky
U vodní hrázky
Kejtův Mlýn
208
209
210
211
212
213
214
215
U komína
U splavu
Obory
Machat
Dvořiště
Dvořiště
Pod silnicí
Mezi silnicemi
U Malenika
NA SKALE
k.ú. Věžná
781355
k.ú. Obrataň
708712
Přihon
V lísku
prům.
zeměd.
19
128
Věžn

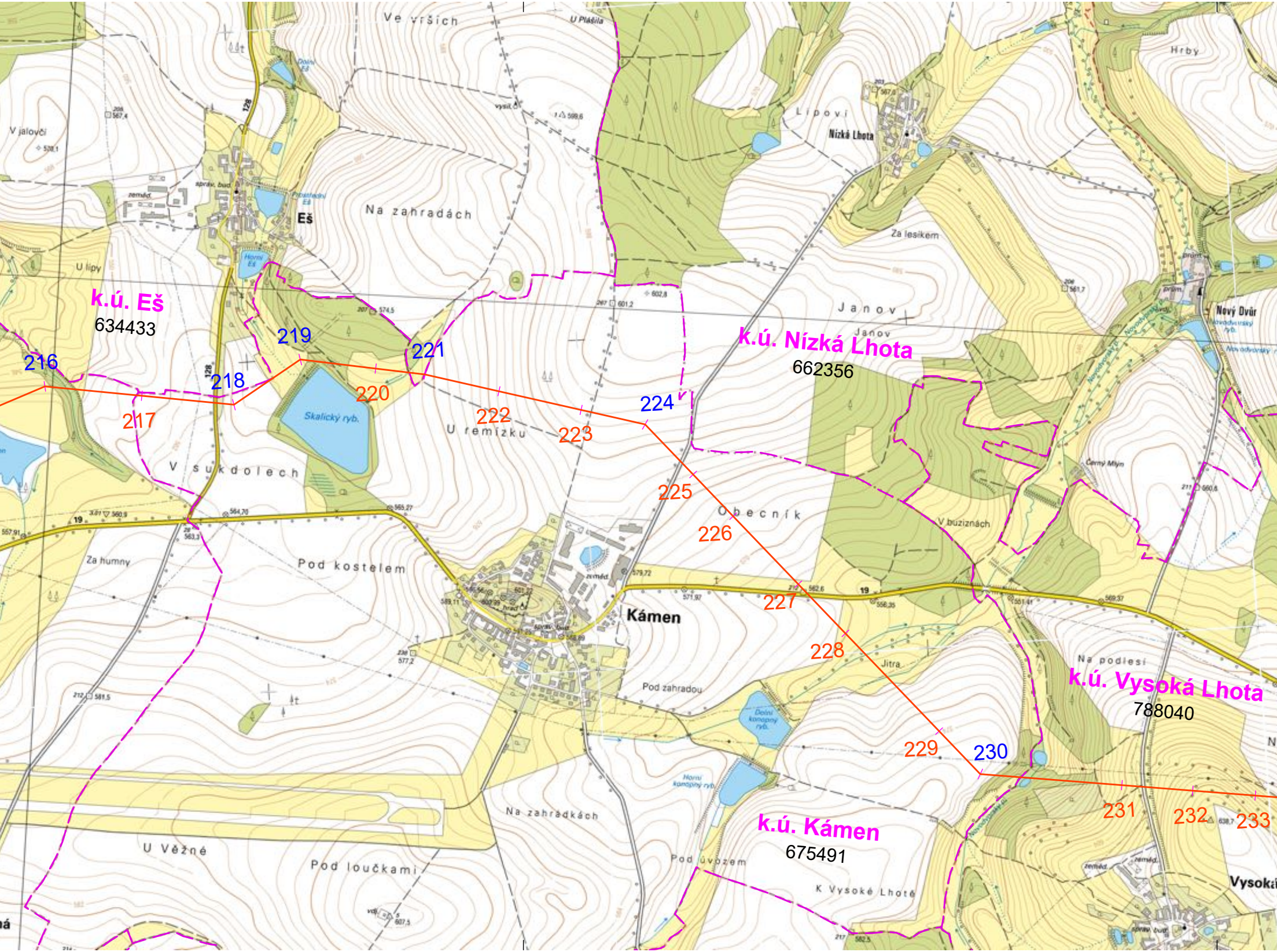
k.ú. Eš
634433
k.ú. Nízká Lhota
662356
k.ú. Vysoká Lhota
788040
k.ú. Kámen
675491
216
217
218
219
220
221
222
223
224
225
226
227
228
229
230
231
232
233
Ve vršich
U Plašila
V jalovčí
Eš
Na zahradách
U lípy
Skalický ryb.
V sukdolech
U remízku
Lipoví
Nízká Lhota
Za lesíkem
Janov
Hrby
Nový Dvůr
Černý Mlýn
Obecník
V buzinách
Za humny
Pod kostelem
Kámen
Jitra
Pod zahradou
Dolní konopný ryb.
Horní konopný ryb.
Na podlesí
Na zahrádkách
U Věžné
Pod loučkami
Pod úvozem
K Vysoké Lhotě
Vysoká
19
128

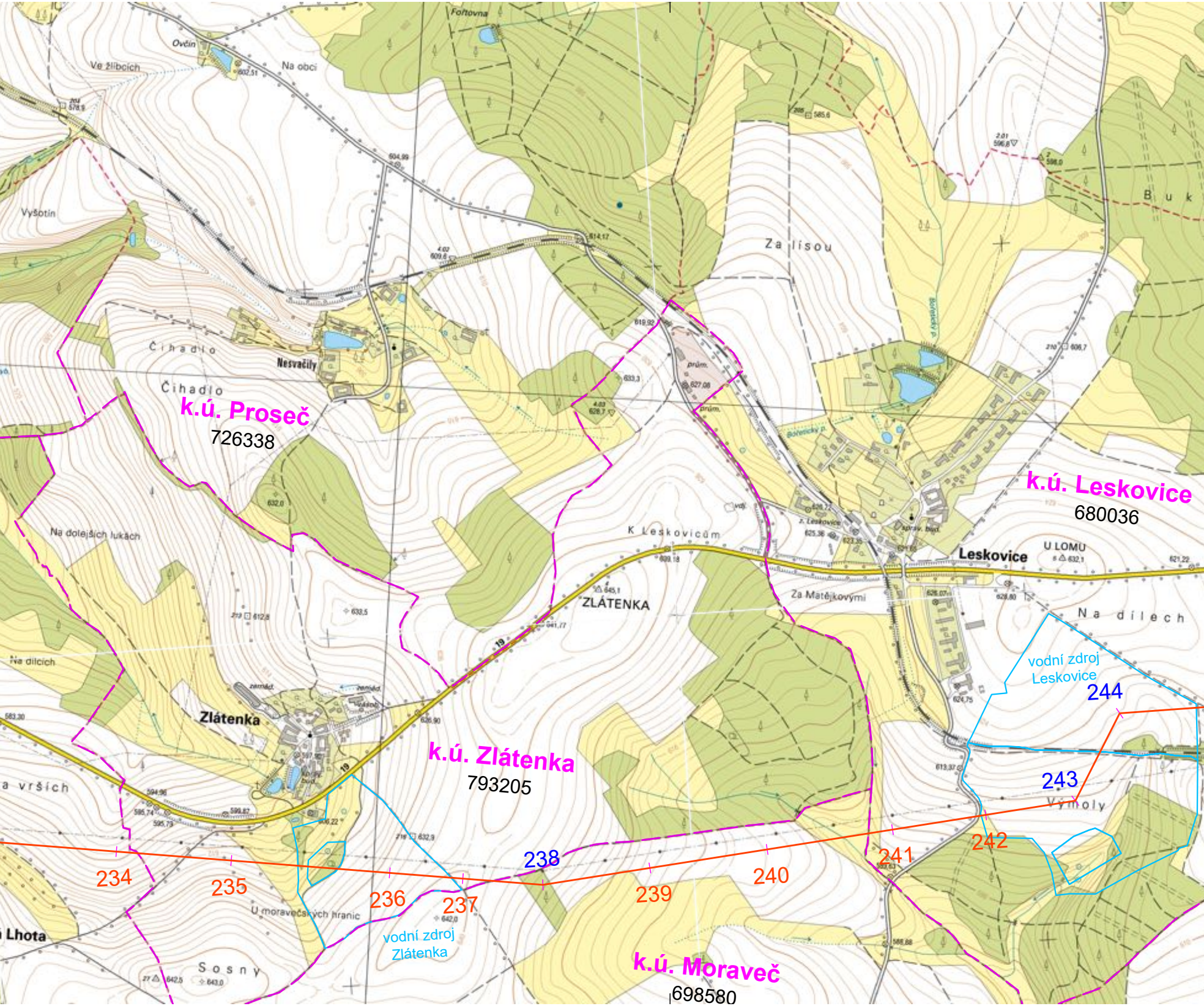
Forťovna
Ovčín
Ve žlíbcích
Na obci
Vyšotín
B u k
Za lísou
Čihadlo
Čihadlo
Nesvačily
k.ú. Proseč
726338
prům.
prům.
Bořetický p.
k.ú. Leskovice
680036
U LOMU
Leskovice
K Leskovicům
ZLÁTENKA
Za Matějkovými
N a dílech
Na dolejších lukách
Na dílcích
vodní zdroj Leskovice
244
243
Výmoly
Zlátenka
k.ú. Zlátenka
793205
a vršich
234
235
236
237
238
239
240
241
242
U moravečských hranic
vodní zdroj Zlátenka
Lhota
Sosny
k.ú. Moraveč
698580
19
19

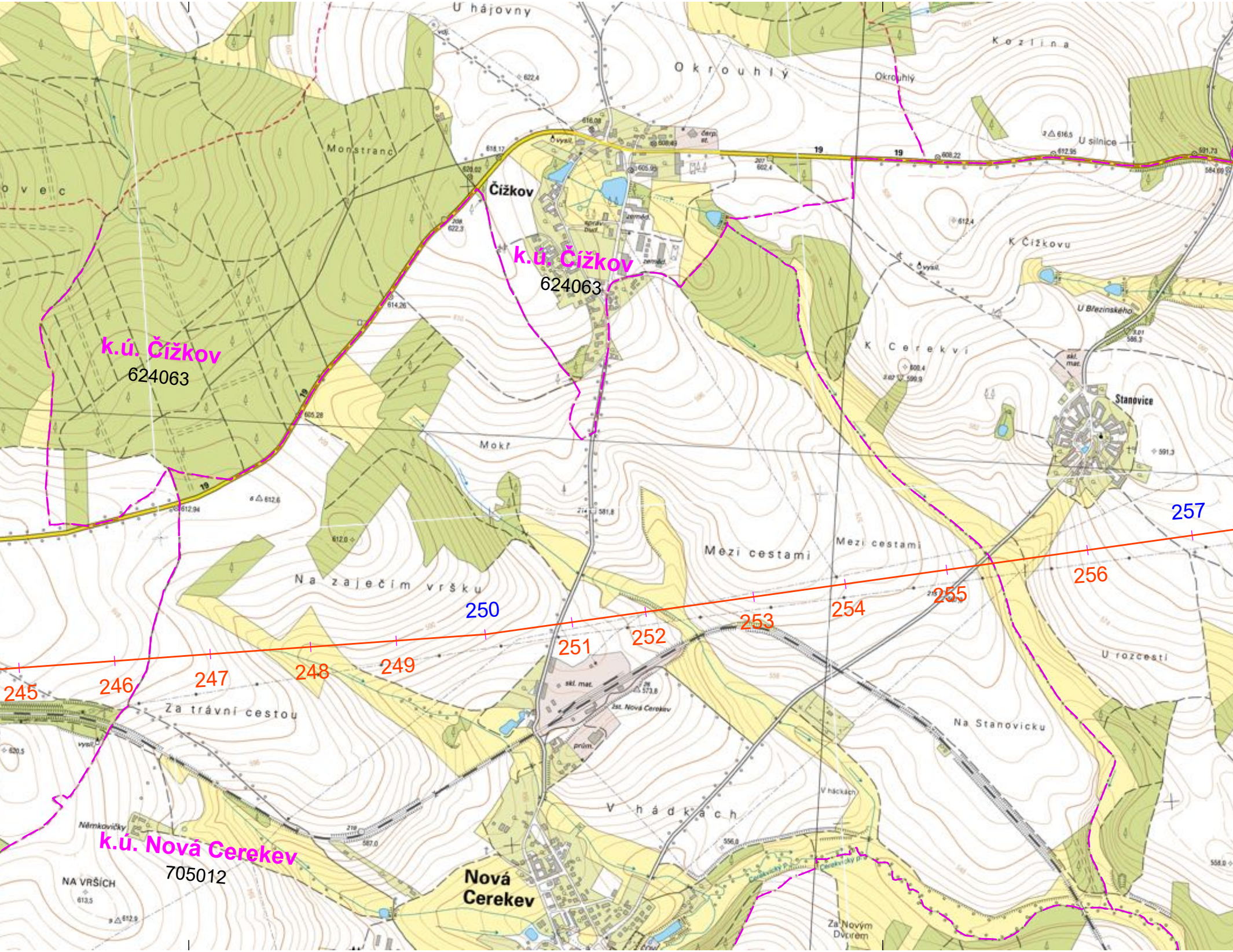
U hájovny
Okrouhlý
Okrouhlý
Kozlina
Monstranc
Čížkov
k.ú. Čížkov
624063
k.ú. Čížkov
624063
U silnice
K Čížkovu
U Březinského
K Cerekvi
Stanovice
Mokř
Mezi cestami
Mezi cestami
Na zaječím vršku
Za trávní cestou
Na Stanovicku
U rozcestí
V hádkách
V háckách
Za Novým Dvorem
k.ú. Nová Cerekev
705012
Nová Cerekev
Němkovičky
NA VRŠÍCH
zast. Nová Cerekev
skl. mat.
prům.
zeměd.
správ. budova
čerp. st.
19
245
246
247
248
249
250
251
252
253
254
255
256
257

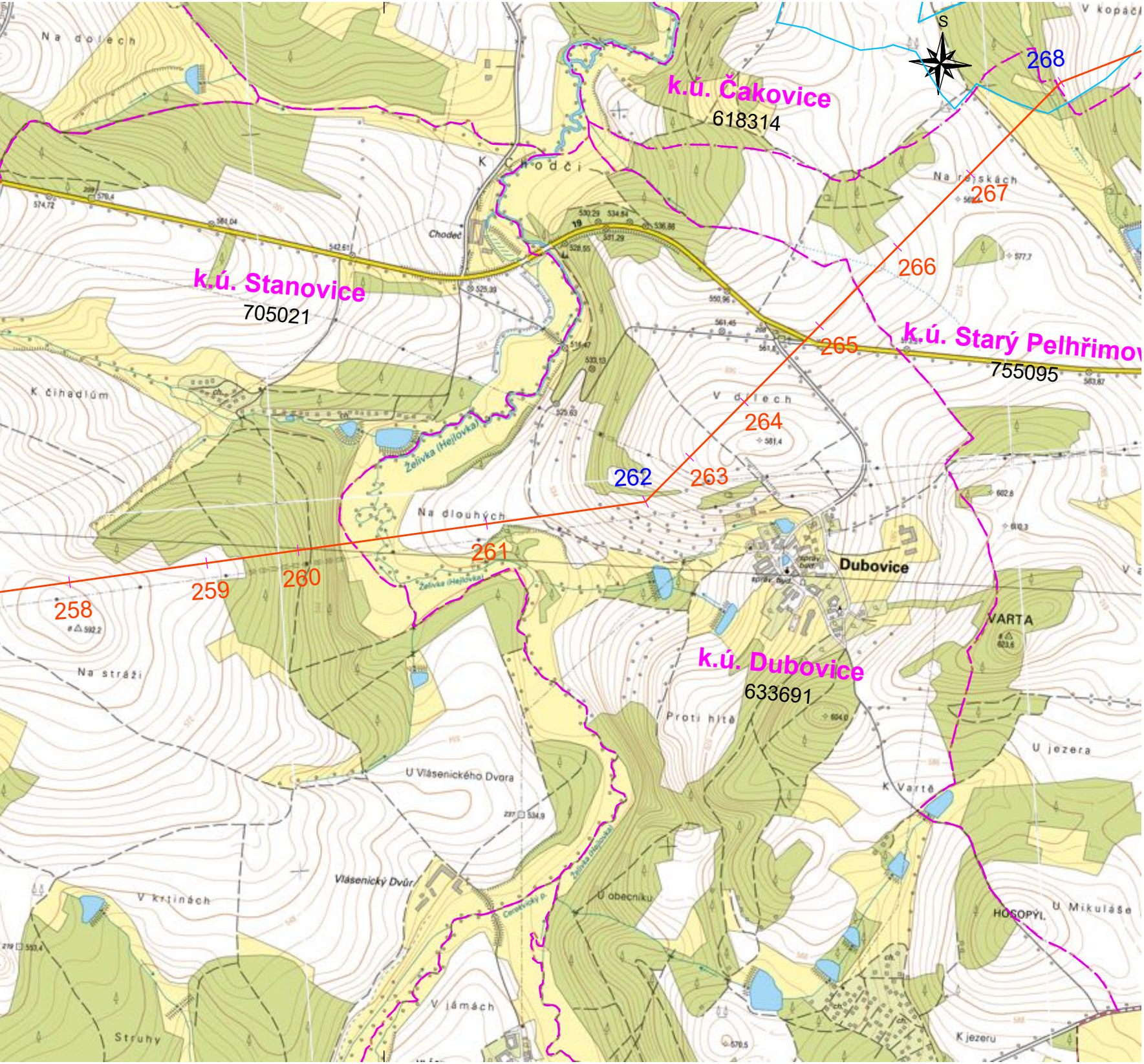
Na dolech
k.ú. Čakovice
618314
268
V kopáčí
K Chodči
Chodeč
Na rájskách
267
266
k.ú. Stanovice
705021
265
k.ú. Starý Pelhřimov
755095
K čihadlům
V dílech
264
581,4
262
263
Želivka (Hejlovka)
Na dlouhých
261
260
259
258
592,2
Dubovice
VARTA
623,6
Na stráži
k.ú. Dubovice
633691
Proti hltě
U jezera
U Vlásenického Dvora
K Vartě
Vlásenický Dvůr
V krtinách
U obecníku
HOSOPÝL
U Mikuláše
V jámách
Struhy
K jezeru
577,7
602,8
610,3
604,0
570,5
534,9
553,4

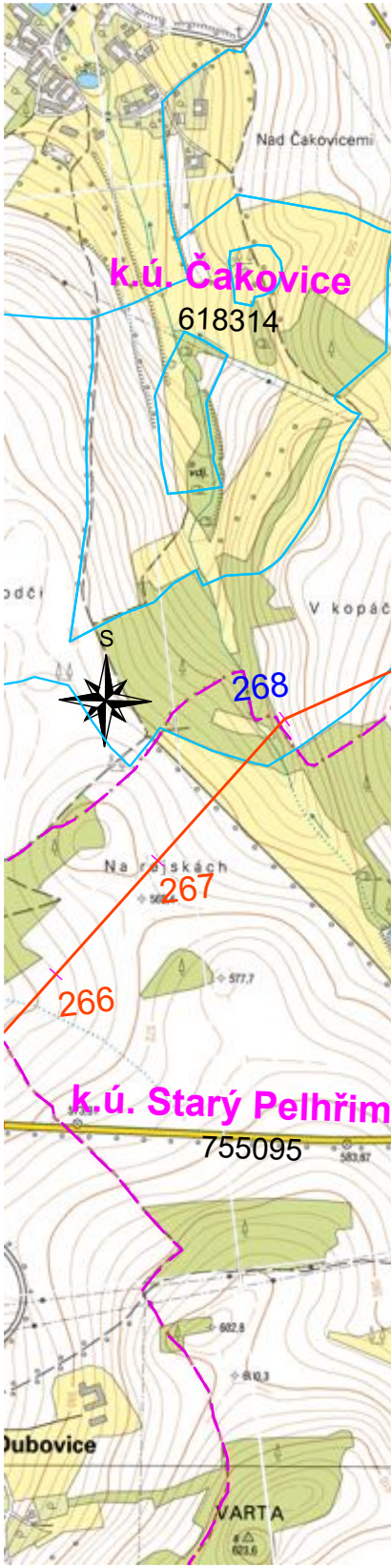
Nad Čakovicemi
k.ú. Čakovice
618314
V kopáčí
268
Na rájskách
267
266
577,7
k.ú. Starý Pelhřimov
755095
602,8
610,3
Dubovice
VARTA
623,6

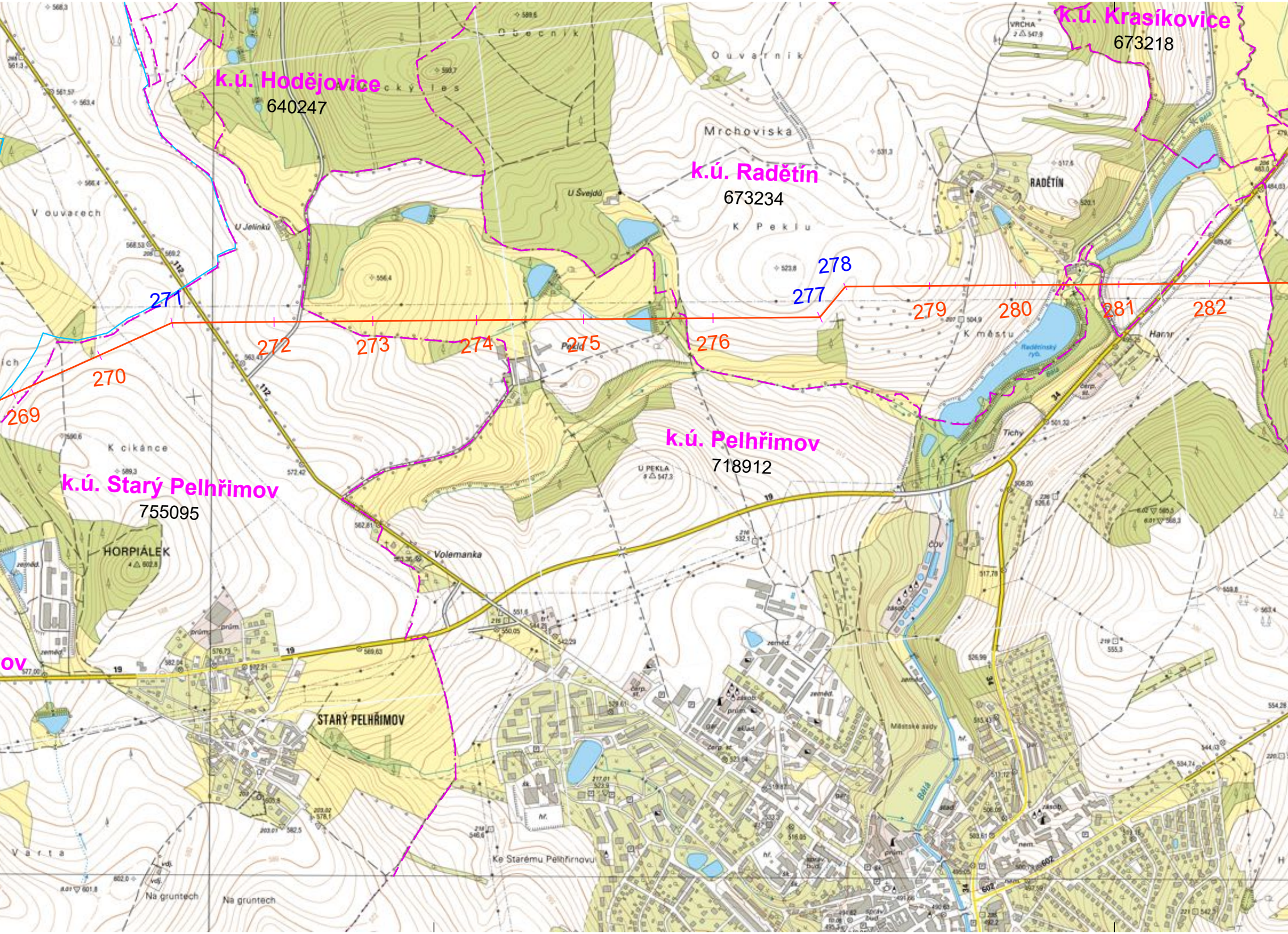
k.ú. Hodějovice
640247
k.ú. Krasíkovice
673218
k.ú. Radětín
673234
k.ú. Pelhřimov
718912
k.ú. Starý Pelhřimov
755095
ov
269
270
271
272
273
274
275
276
277
278
279
280
281
282
Obecník
Ouvarník
Mrchoviska
V ouvarech
U Jelínků
U Švejdů
K Peklu
Peklo
K městu
RADĚTÍN
VRCHA
Radětínský ryb.
Hamr
Tichý
K cikánce
U PEKLA
HORPIÁLEK
Volemanka
STARÝ PELHŘIMOV
Městské sady
Bělá
čov
Ke Starému Pelhřimovu
Na gruntech
Varta
19
34
112
602

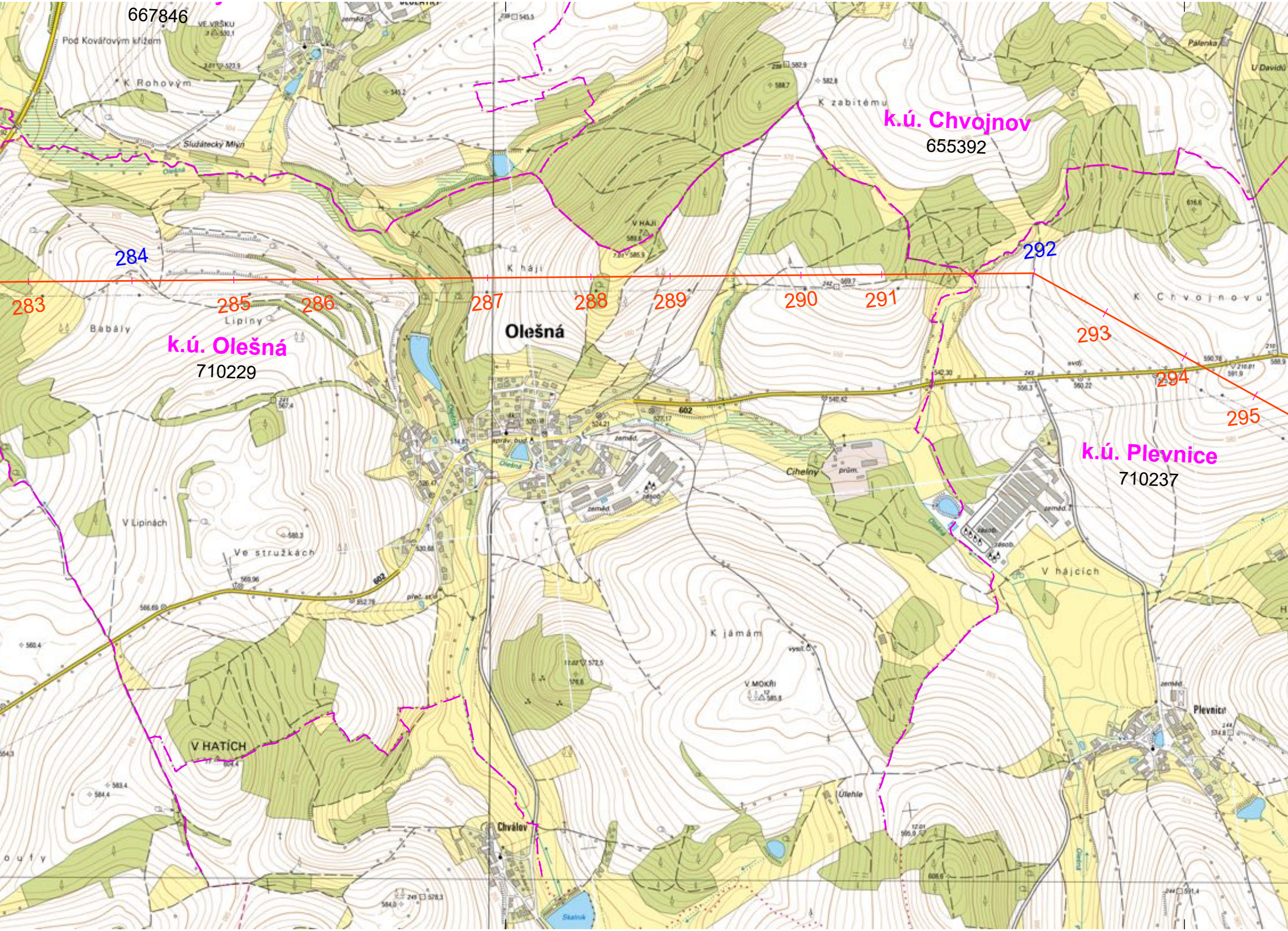
667846
k.ú. Chvojnov
655392
k.ú. Olešná
710229
k.ú. Plevnice
710237
283
284
285
286
287
288
289
290
291
292
293
294
295
Olešná
Plevnice
Chválov
Pod Kovářovým křížem
VE VRŠKU
K Rohovým
Služátecký Mlýn
K zabitému
Pálenka
U Davidů
V HÁJI
K háji
K Chvojnovu
Babály
Lipiny
V Lipinách
Ve stružkách
V HATÍCH
Cihelny
prům.
V hájcích
K jámám
V MOKŘI
Úlehle
Skalník
602

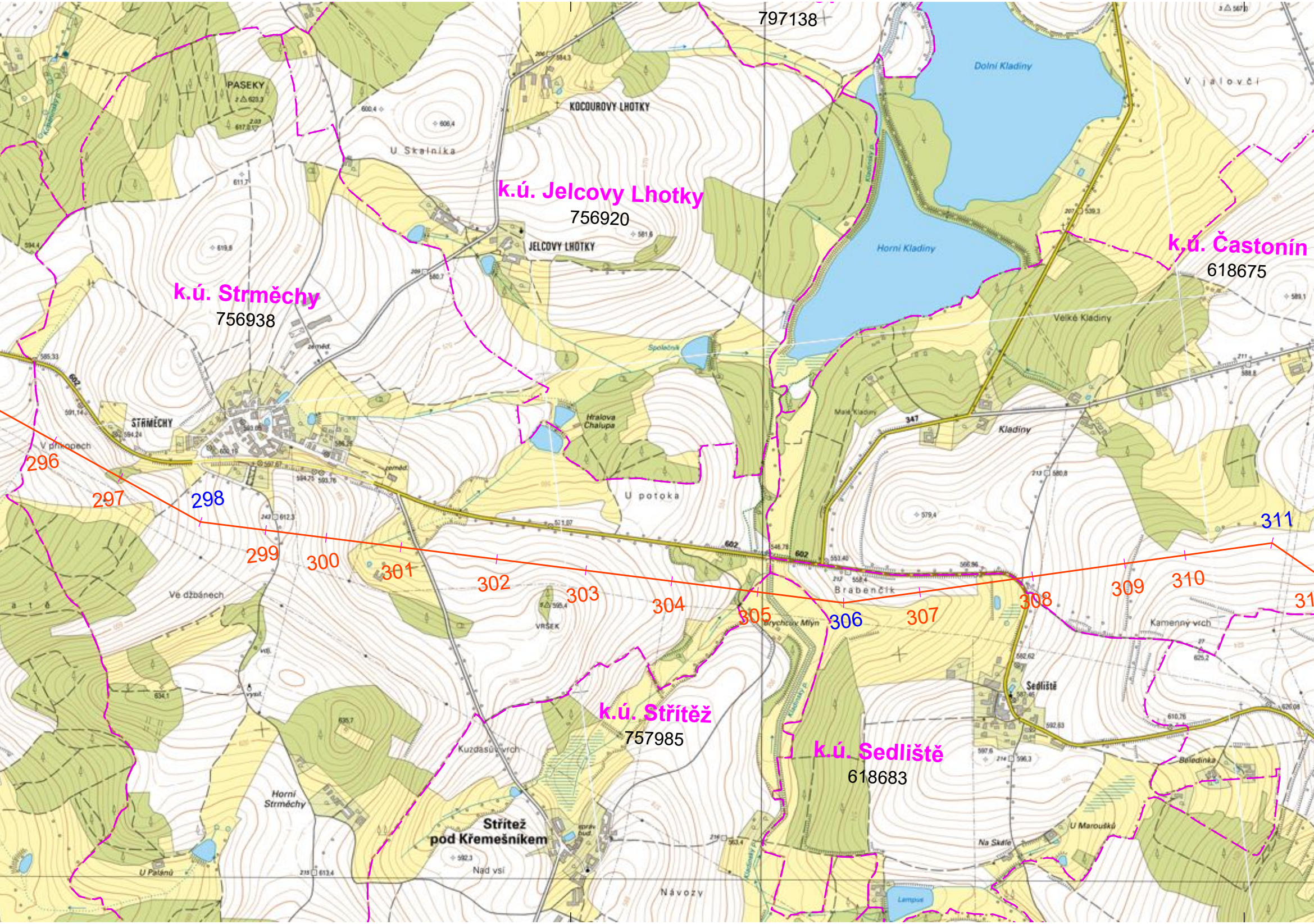
797138
k.ú. Jelcovy Lhotky
756920
k.ú. Strměchy
756938
k.ú. Častonín
618675
k.ú. Střítež
757985
k.ú. Sedliště
618683
PASEKY
KOCOUROVY LHOTKY
U Skalníka
JELCOVY LHOTKY
Dolní Kladiny
Horní Kladiny
V jalovčí
Velké Kladiny
Malé Kladiny
Kladiny
Společný
Hralova Chalupa
STRMĚCHY
V příkopech
U potoka
Brabenčík
Brychcův Mlýn
Kamenný vrch
Sedliště
Ve džbánech
VRŠEK
Kuzdasův vrch
Horní Strměchy
Střítež pod Křemešníkem
U Paťenů
Nad vsí
Návozy
U Maroušků
Na Skále
Beledinka
Lampus
602
347
296
297
298
299
300
301
302
303
304
305
306
307
308
309
310
311

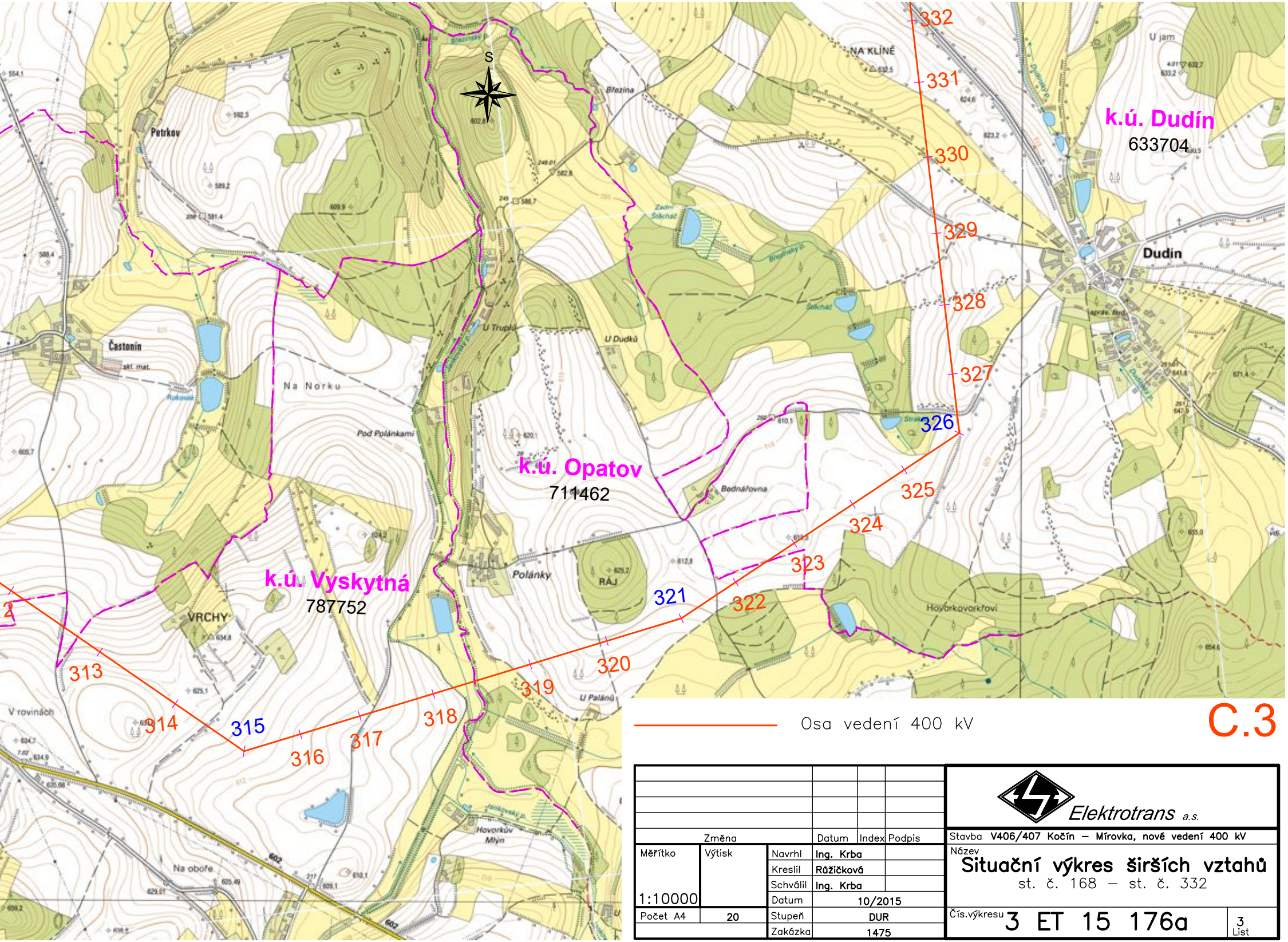
S
332
331
330
329
328
327
326
325
324
323
322
321
320
319
318
317
316
315
314
313
2
k.ú. Dudín
633704
k.ú. Opatov
711462
k.ú. Vyskytná
787752
Petrkov
Častonín
Na Norku
Pod Polánkami
U Truplů
U Dudků
Březina
NA KLÍNĚ
U jam
Dudín
Bednářovna
Polánky
RÁJ
VRCHY
U Palánů
V rovinách
Na oboře
Hovorkův Mlýn
602

Osa vedení 400 kV

C.3

Změna	Datum	Index	Podpis

Měřítko 1:10000	Výtisk	Navrhl	Ing. Krba
		Kreslil	Růžičková
		Schválil	Ing. Krba
		Datum	10/2015
Počet A4	20	Stupeň	DUR
		Zakázka	1475

Elektrotrans a.s.

Stavba V406/407 Kočín – Mírovka, nové vedení 400 kV

Název

Situační výkres širších vztahů

st. č. 168 – st. č. 332

Čís.výkresu 3 ET 15 176a

3 List