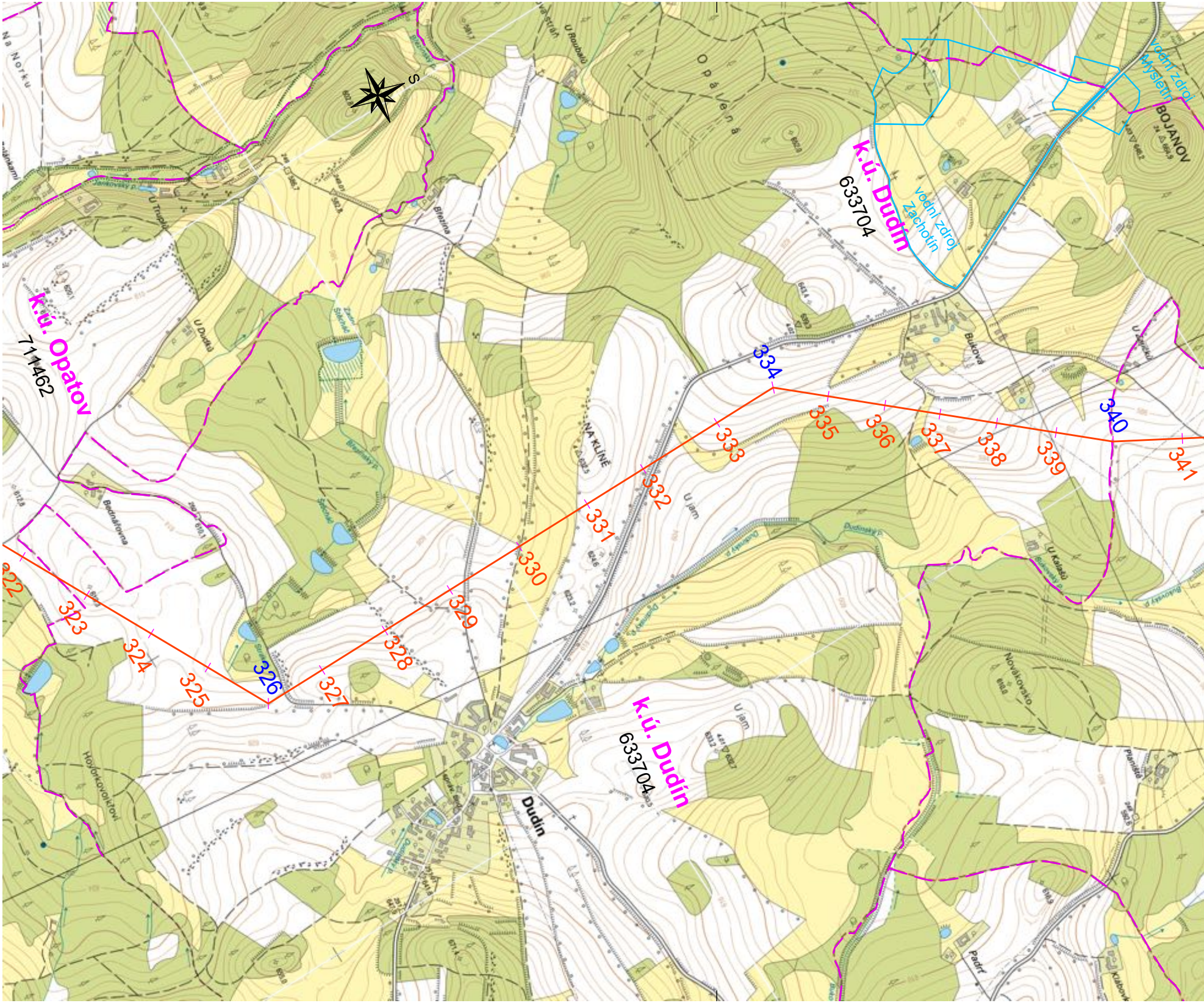
k.ú. Dudín
633704
vodní zdroj Záchotín
vodní zdroj Myslotín
BOJANOV
Opálená
k.ú. Opatov
711462
Na Norku
U Rozhrání
Březina
U Trupů
U Dudků
NA KLÍNĚ
U jam
Buková
Bednářovna
Hořkovojitřoví
Dudín
Novákovsko
U Kataků
Padrť
Dudínský p.
Dolnímlýnský p.
Spícnák
Buchový p.
S
322
323
324
325
326
327
328
329
330
331
332
333
334
335
336
337
338
339
340
341

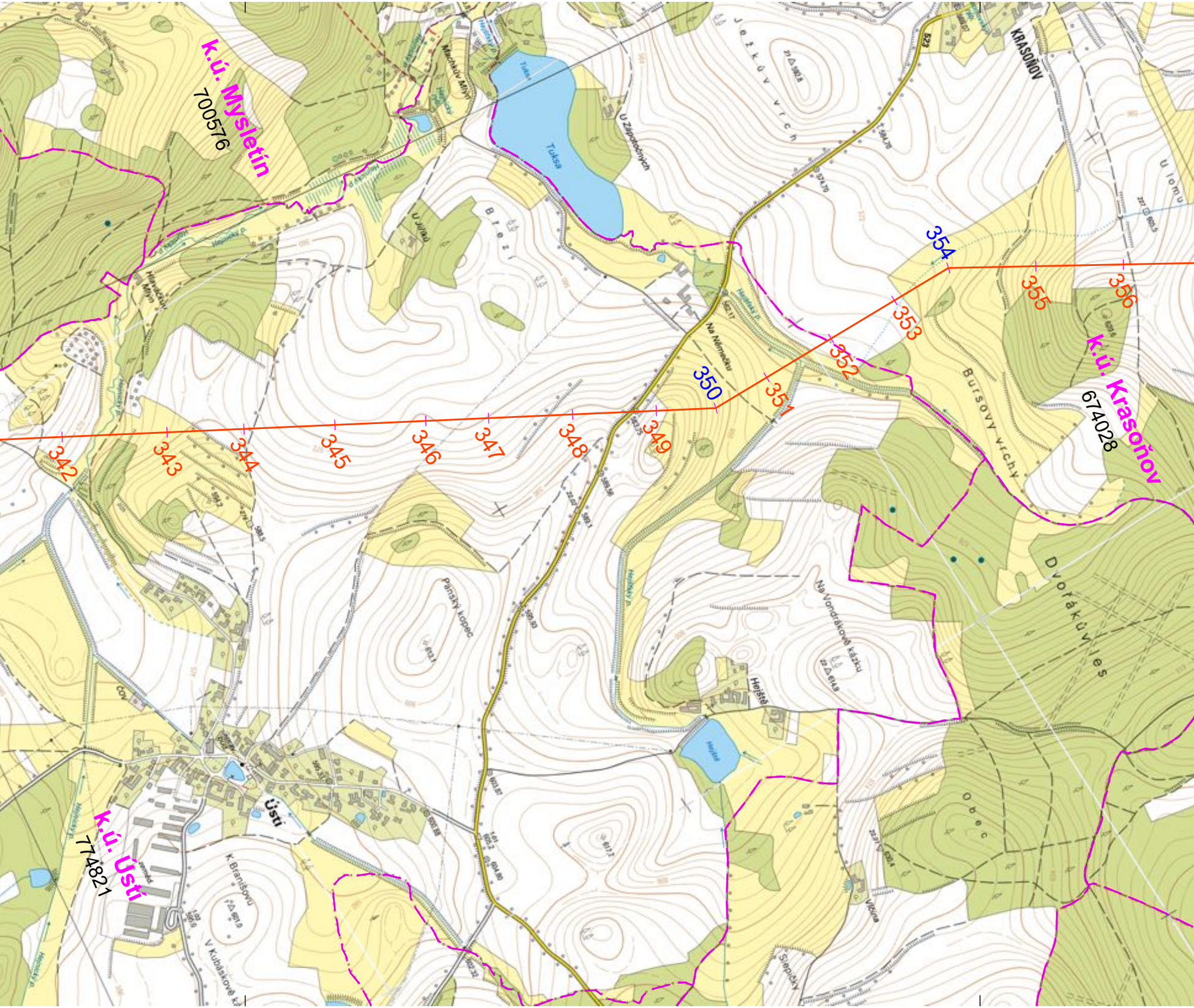
k.ú. Mysletín
700576
KRASOŇOV
Tuksa
U Zápotočných
Ježkův vrch
Březí
Na Němečku
U lomu
354
355
356
353
352
351
350
349
348
347
346
345
344
343
342
k.ú. Krasoňov
674028
Bursovy vrchy
Dvořákův les
Pánský kopec
Na Vondrákově kácku
Hejlšto
Obec
ČOV
Ústí
k.ú. Ústí
774821
K Branišovu
V Kubáskové

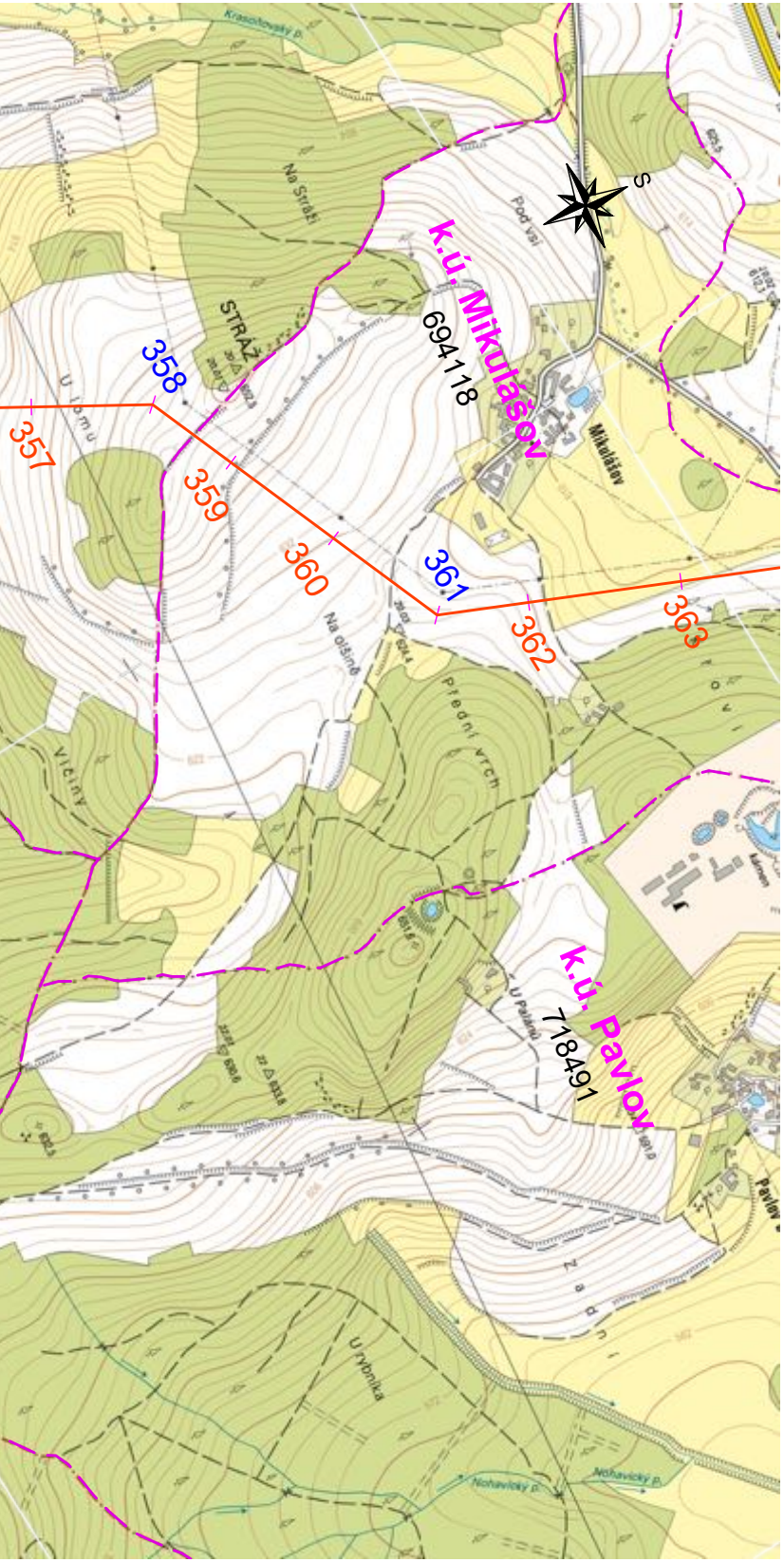
Krasoňovský p.
Na Stráži
STRÁŽ
U lomu
Pod vsí
S
k.ú. Mikulášov
694118
Mikulášov
357
358
359
360
361
362
363
Na olšině
Přední vrch
Vičiny
kámen
k.ú. Pavlov
718491
U Palánů
U rybníka
Nohavický p.

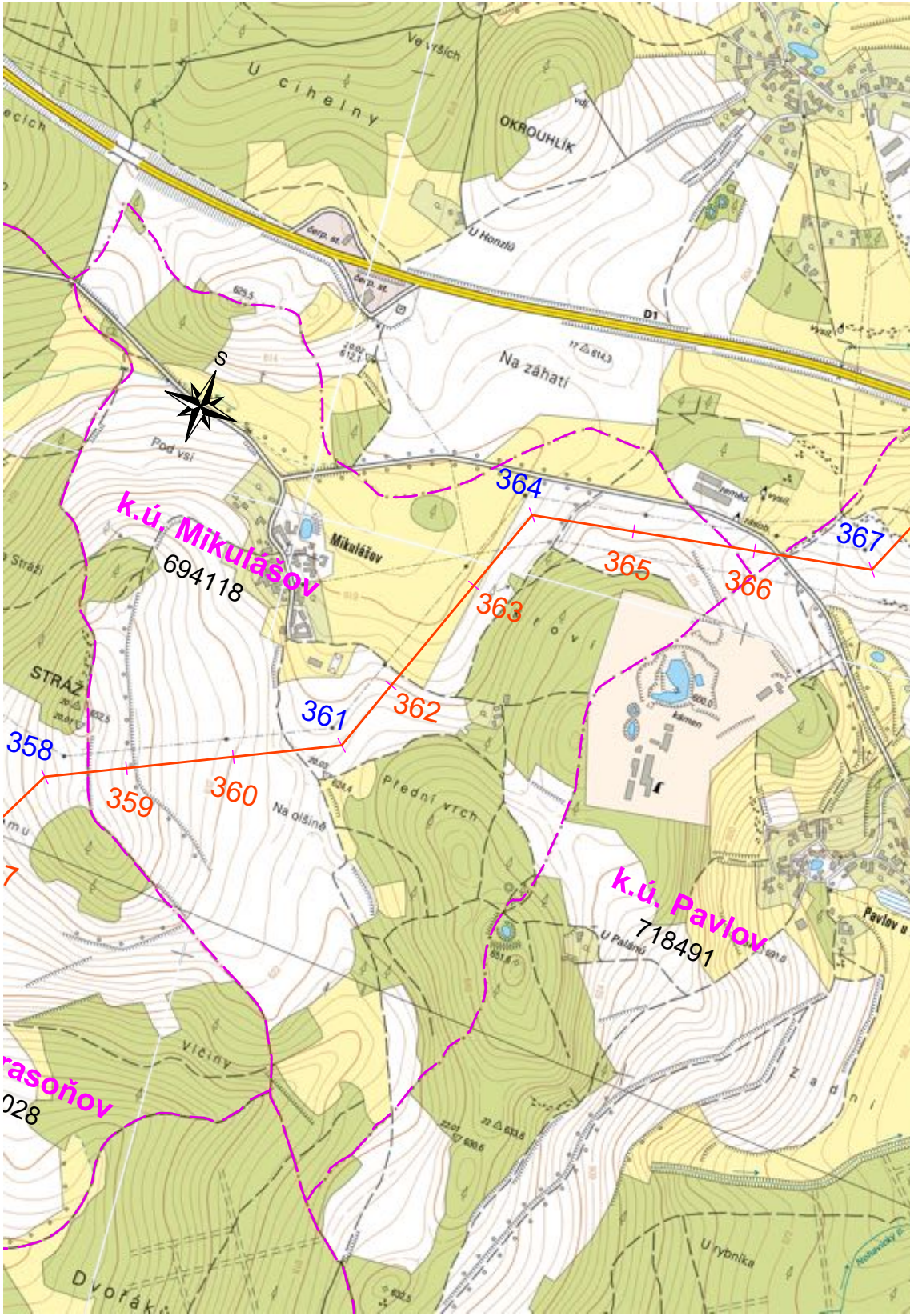
Ve vršich
U cihelny
OKROUHLÍK
čerp. st.
U Honzlů
D1
Na záhatí
S
Pod vsí
k.ú. Mikulášov
694118
Mikulášov
STRÁŽ
358
359
360
361
362
363
364
365
366
367
Na olšině
Přední vrch
kámen
k.ú. Pavlov
718491
U Palánů
Vičiny
rasoňov
028
Dvořák
U rybníka

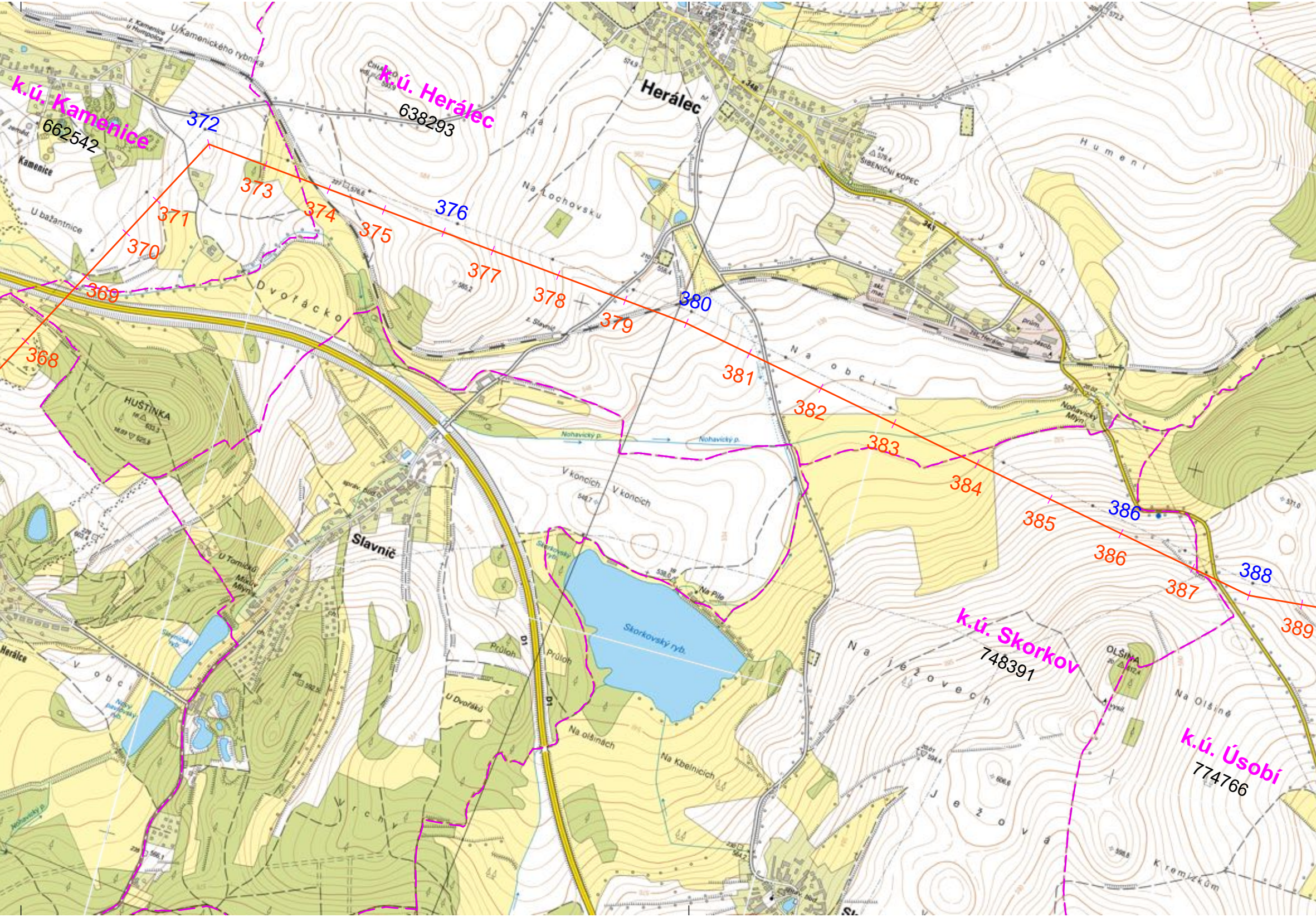
k.ú. Kamenice
662542
k.ú. Herálec
638293
k.ú. Skorkov
748391
k.ú. Úsobí
774766
Herálec
Kamenice
Slavníč
HUŠTINKA
Dvořácko
Na Lochovsku
Humeni
Javor
Na obci
V koncích
Skorkovský ryb.
Na Pile
Na olšinách
Na Kbelnicích
Na Ježovech
Ježová
Na Olšině
OLŠINA
K remízkům
U bažantnice
U Kamenického rybníka
U Tomíčků
Mikův Mlýn
Nohavický Mlýn
Nohavický p.
ŠIBENIČNÍ KOPEC
Průloh
U Dvořáků
V obci
Vrchy
D1
368
369
370
371
372
373
374
375
376
377
378
379
380
381
382
383
384
385
386
386
387
388
389

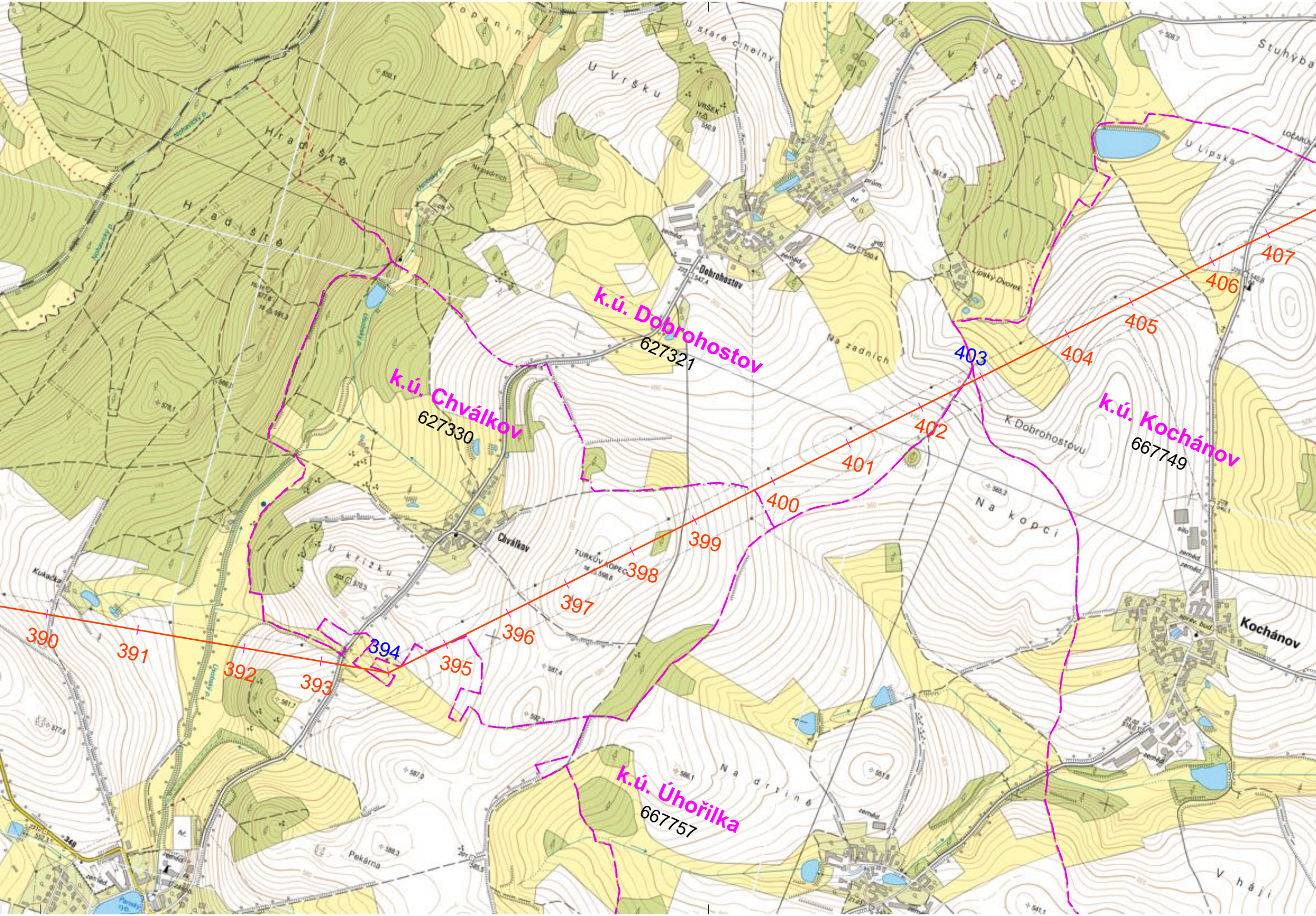

k.ú. Dobrohostov
627321
k.ú. Chválkov
627330
k.ú. Kochánov
667749
k.ú. Úhořilka
667757
390
391
392
393
394
395
396
397
398
399
400
401
402
403
404
405
406
407
Hradiště
Hradiště
U Vršku
VRŠEK
U staré cihelny
Kopaniny
V kopcích
Štuhýba
U Lipska
LOCARŮV
Dobrohostov
Lipský Dvorek
Na zadních
Na zadních
K Dobrohostovu
Chválkov
U křížku
TURKŮV KOPEC
Na kopci
Kukačka
Kochánov
Na drtině
Pekárna
V háji
Panský ryb.
zeměd.
prům.
silo

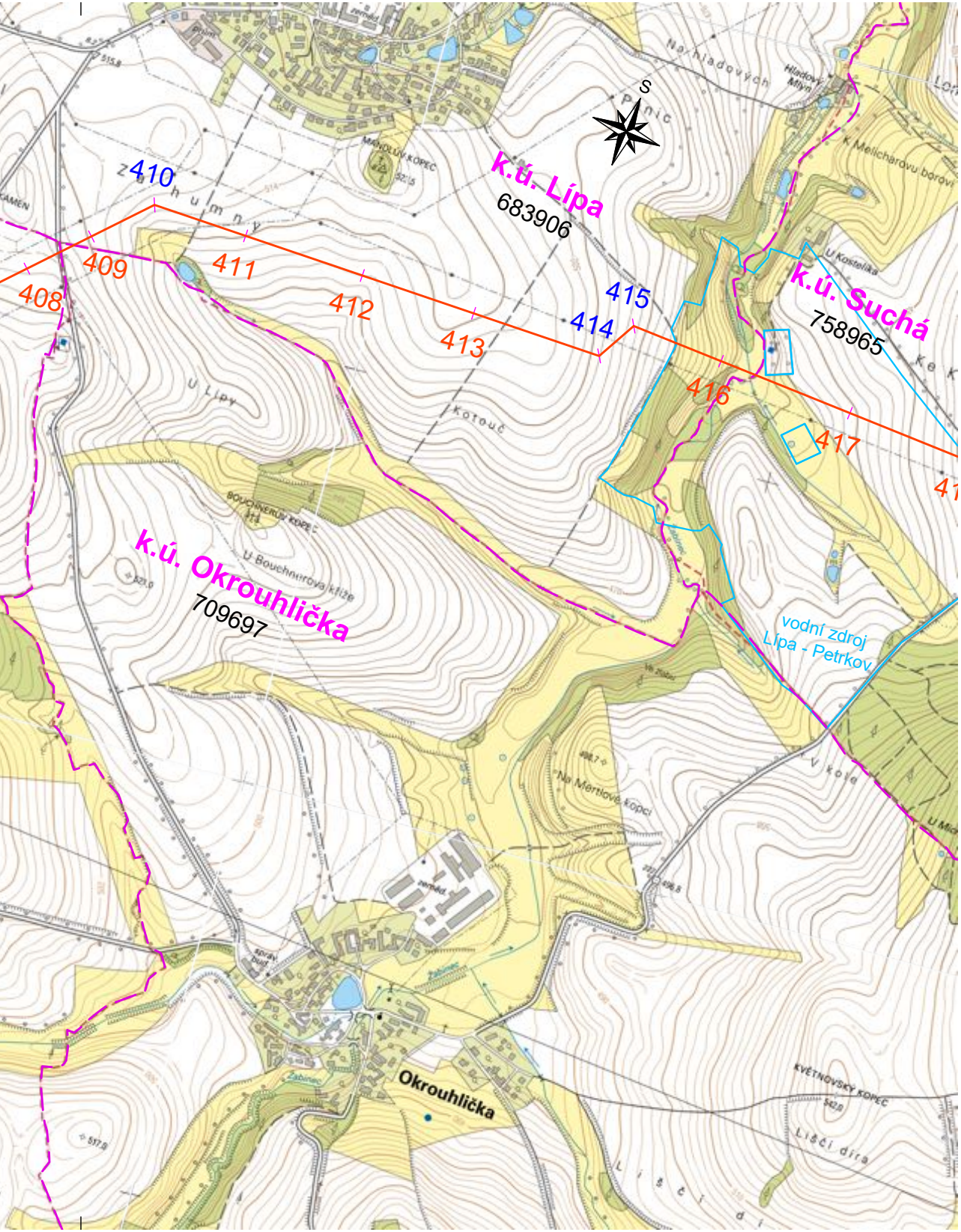
410
408
409
411
412
413
414
415
416
417
41
S
k.ú. Lípa
683906
k.ú. Suchá
758965
k.ú. Okrouhlička
709697
vodní zdroj
Lípa - Petrkov
Za humny
Na hladových
Hladový Mlýn
K Melicharovu borovi
U Kostelíka
Ke Kostelíku
U Lípy
Kotouč
BOUCHNERŮV KOPEC
U Bouchnerova kříže
Na Mertlově kopci
V kole
U Mlýna
KVĚTNOVSKÝ KOPEC
Liščí díra
Okrouhlička

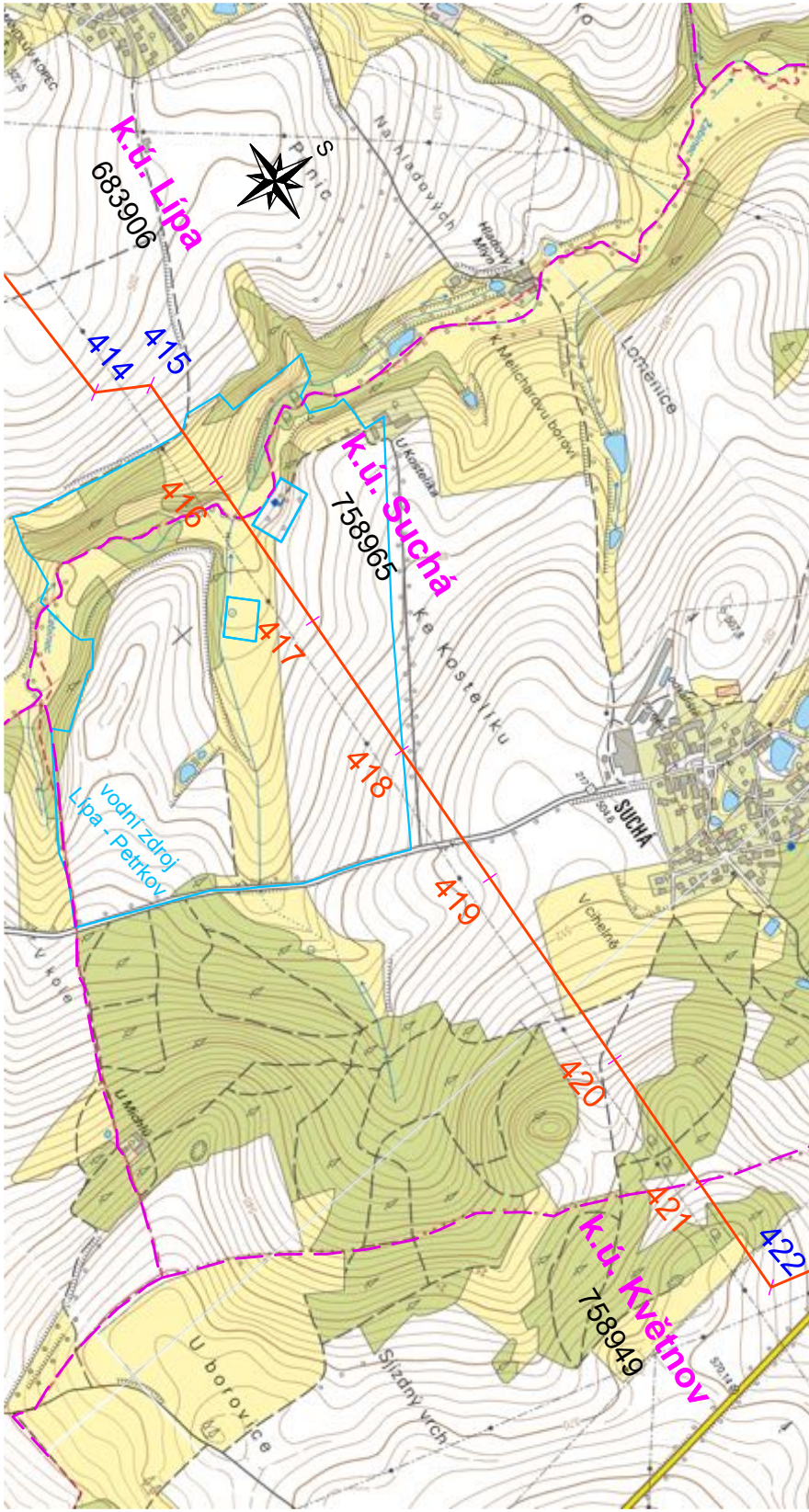
S
k.ú. Lípa
683906
414
415
416
417
418
419
420
421
422
k.ú. Suchá
758965
vodní zdroj
Lípa - Petrkov
k.ú. Květnov
758949
Na hladových
Hladový Mlýn
K Melicharovu borovi
U Kostelíka
Ke Kostelíku
SUCHÁ
V kole
U Mlýna
U borovice
Sjízdný vrch

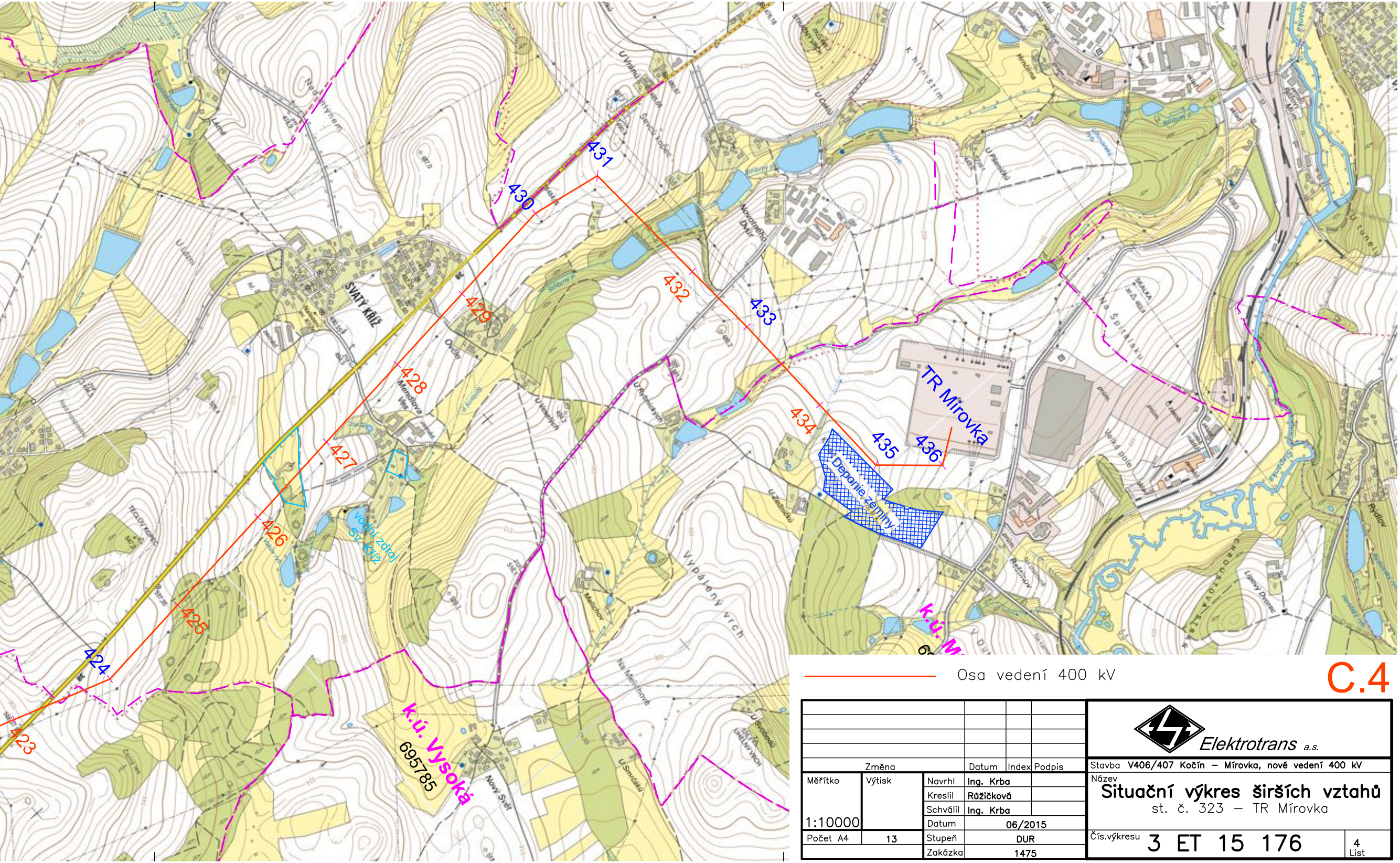
423
424
425
426
427
428
429
430
431
432
433
434
435
436
SVATÝ KŘÍŽ
vodní zdroj Sv. Kříž
TR Mírovka
Deponie zeminy
k.ú. Vysoká
695785
k.ú. M
Vypálený vrch
Ovčín
Menclova Ves
Na Špitálsku
Stříbrný p.
Chrudimka
Rydlov
Lipový Dvorec
Nový Svět
Čertí lom
Krejcarův
U Svobodů
Uhelný vrch

Osa vedení 400 kV

C.4

Změna	Datum	Index	Podpis

Elektrotrans a.s.

Stavba V406/407 Kočín – Mírovka, nové vedení 400 kV

Název
Situační výkres širších vztahů
st. č. 323 – TR Mírovka

Měřítko	Výtisk		
1:10000		Navrhl	Ing. Krba
		Kreslil	Růžičková
		Schválil	Ing. Krba
		Datum	06/2015
Počet A4	13	Stupeň	DUR
		Zakázka	1475

Čís.výkresu 3 ET 15 176

List 4