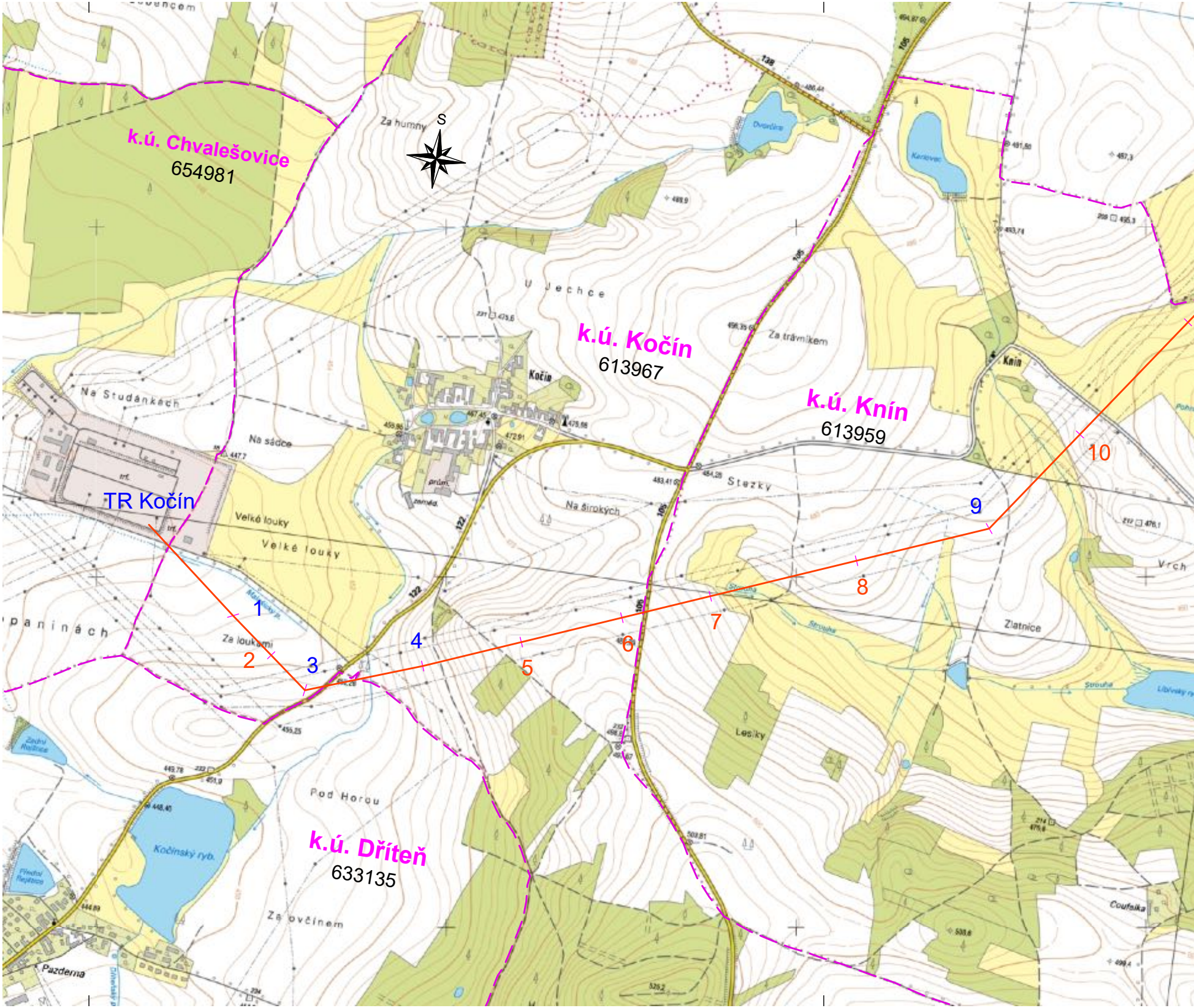

S
Za humny
k.ú. Chvalešovice
654981
U Jechce
k.ú. Kočín
613967
Za trávníkem
k.ú. Knín
613959
Knín
Kočín
Na Studánkách
Na sádce
Velké louky
Velké louky
TR Kočín
Stezky
Na širokých
Za loukami
paninách
Zlatnice
Vrch
Lesíky
Pod Horou
k.ú. Dříteň
633135
Kočínský ryb.
Za ovčínem
Pazderna
Coufalka
105
122
138
1
2
3
4
5
6
7
8
9
10

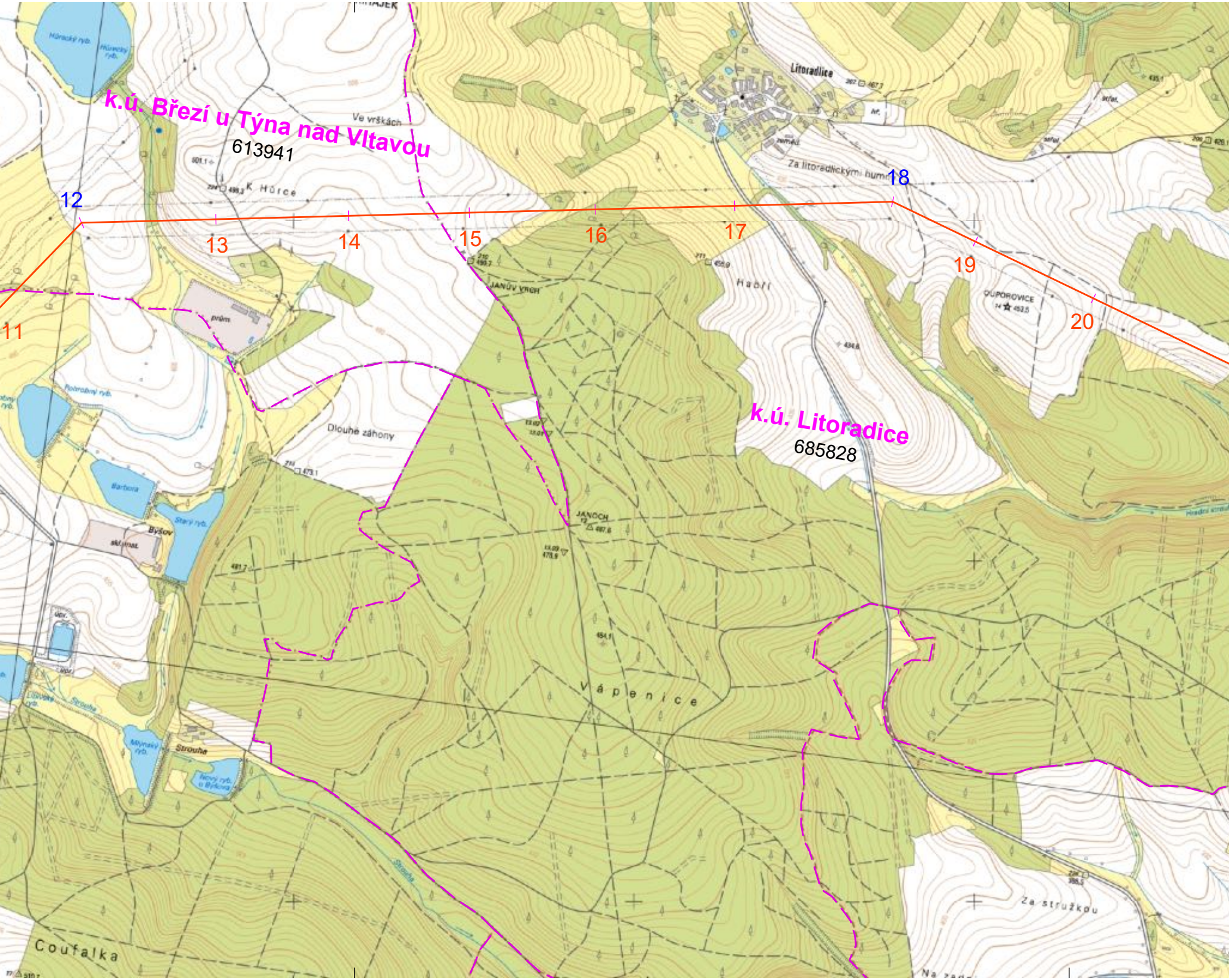
k.ú. Březí u Týna nad Vltavou
613941
k.ú. Litoradice
685828
11
12
13
14
15
16
17
18
19
20
Litoradlice
Ve vršcách
K Hůrce
Za litoradlickými humny
Dlouhé záhony
JANŮV VRCH
JANOCH
Vápenice
Coufalka
Za stružkou
Byšov
Strouha
Barbora
Starý ryb.
Mlýnský ryb.
prům.
skl. mat.

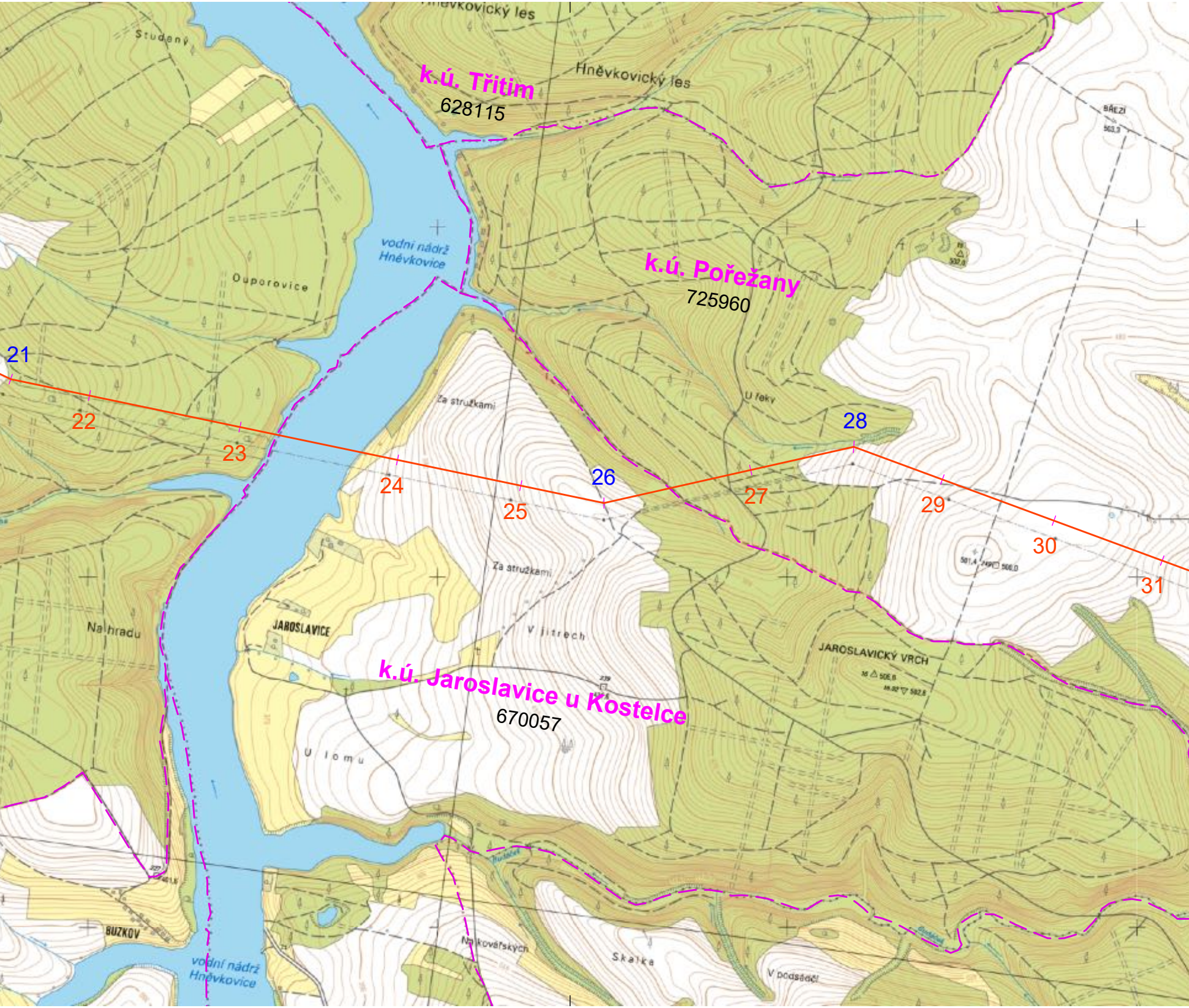
Hněvkovický les
Studaný
k.ú. Třitim
628115
Hněvkovický les
BŘEZÍ
503,3
vodní nádrž
Hněvkovice
Ouporovice
k.ú. Pořežany
725960
21
22
23
24
25
26
27
28
29
30
31
Za stružkami
U řeky
Za stružkami
Na hradu
JAROSLAVICE
V jitrech
JAROSLAVICKÝ VRCH
506,0
k.ú. Jaroslavice u Kostelce
670057
U lomu
BUZKOV
Na kovářských
Skalka
V podsádčí
vodní nádrž
Hněvkovice

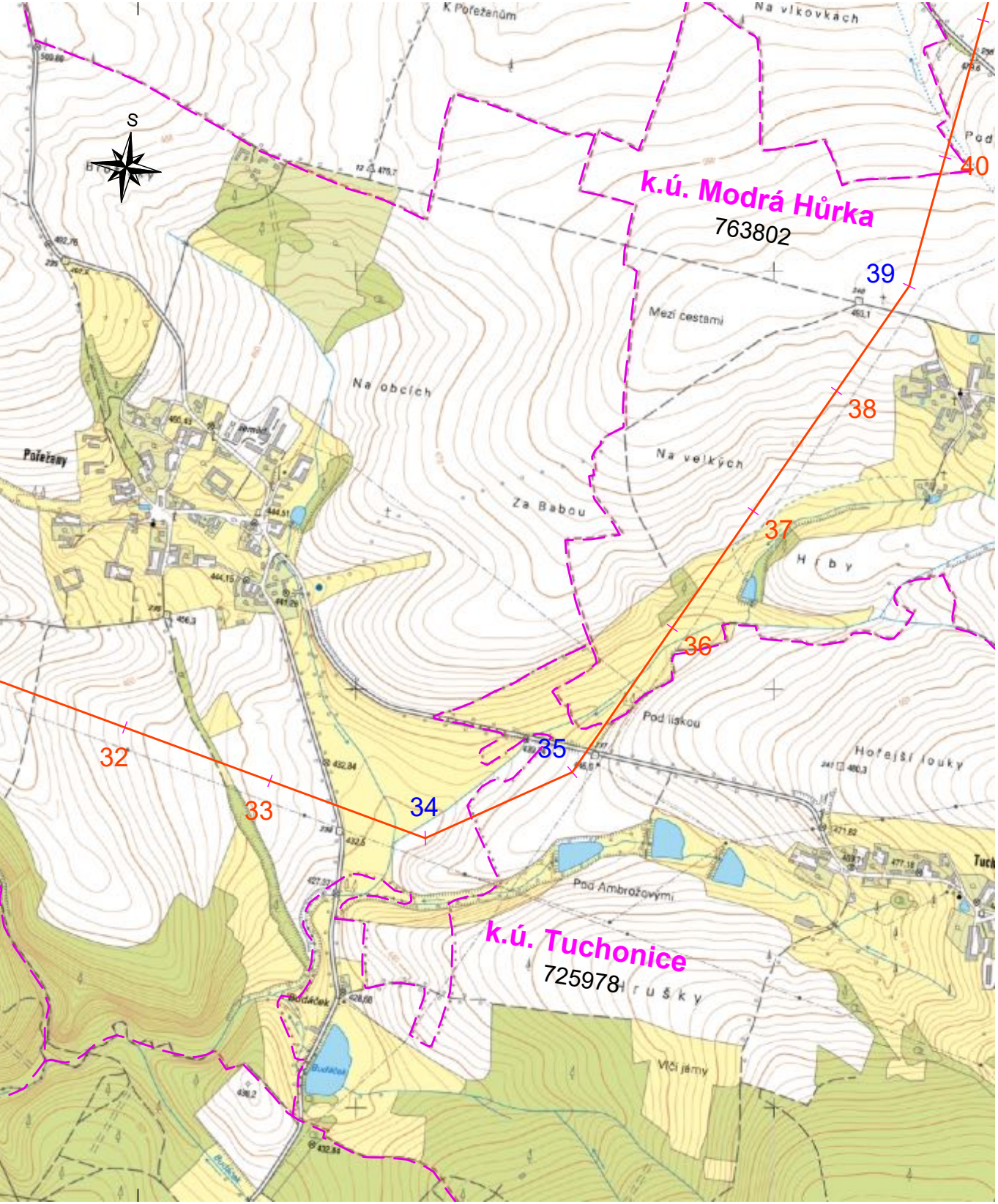
S
K Pořeženům
Na vlkovkách
Pod
k.ú. Modrá Hůrka
763802
40
39
Mezi cestami
Na obcích
Pořežany
38
Na velkých
Za Babou
37
Híby
36
Pod liskou
Hořejší louky
32
33
34
35
Pod Ambrožovými
k.ú. Tuchonice
725978
Buďáček
Vlčí jámy

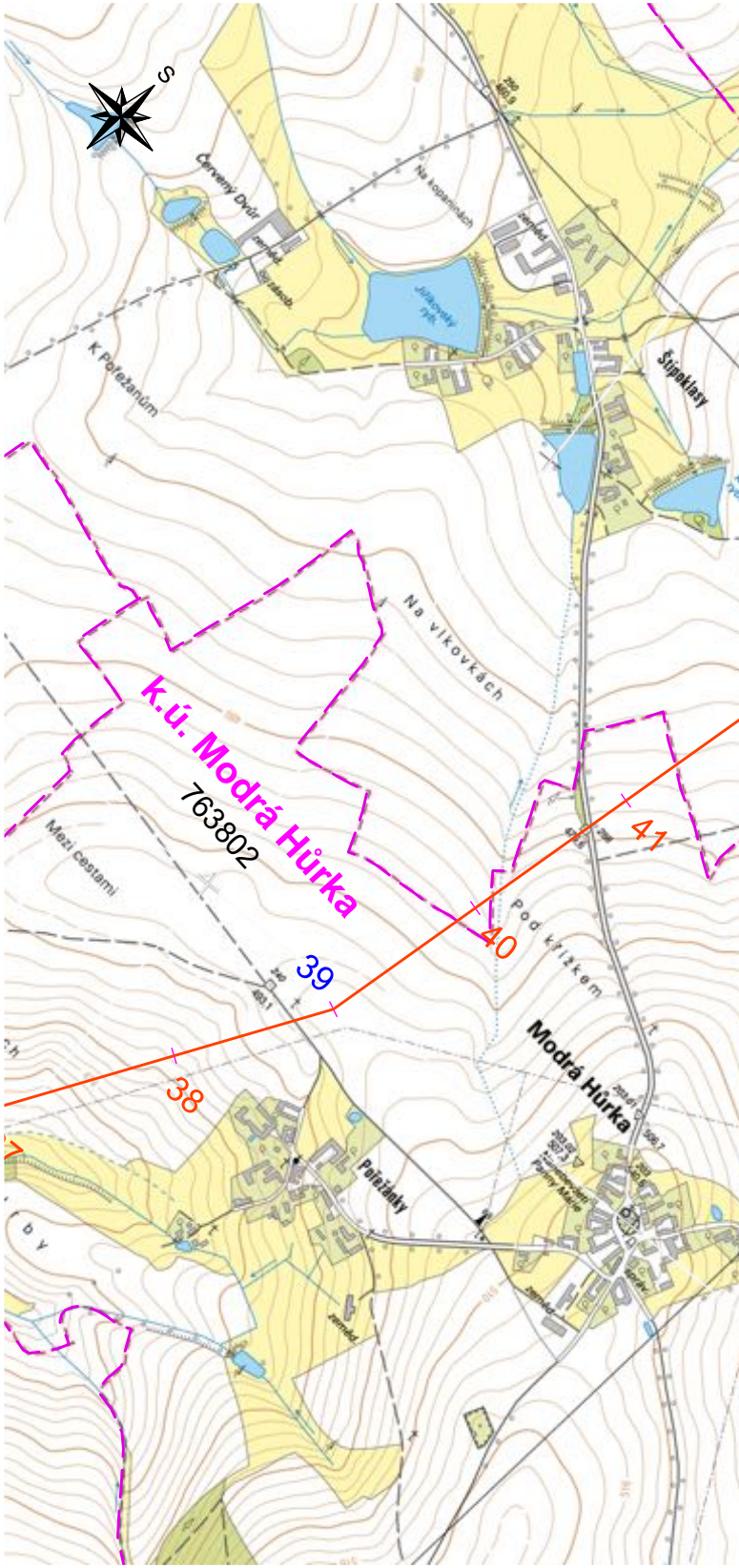
S
Červený Dvůr
Na kopaninách
Štipaklasy
K Pořeženům
Na vlkovkách
k.ú. Modrá Hůrka
763802
Mezi cestami
41
40
39
Pod křížkem
Modrá Hůrka
38
Pořežany

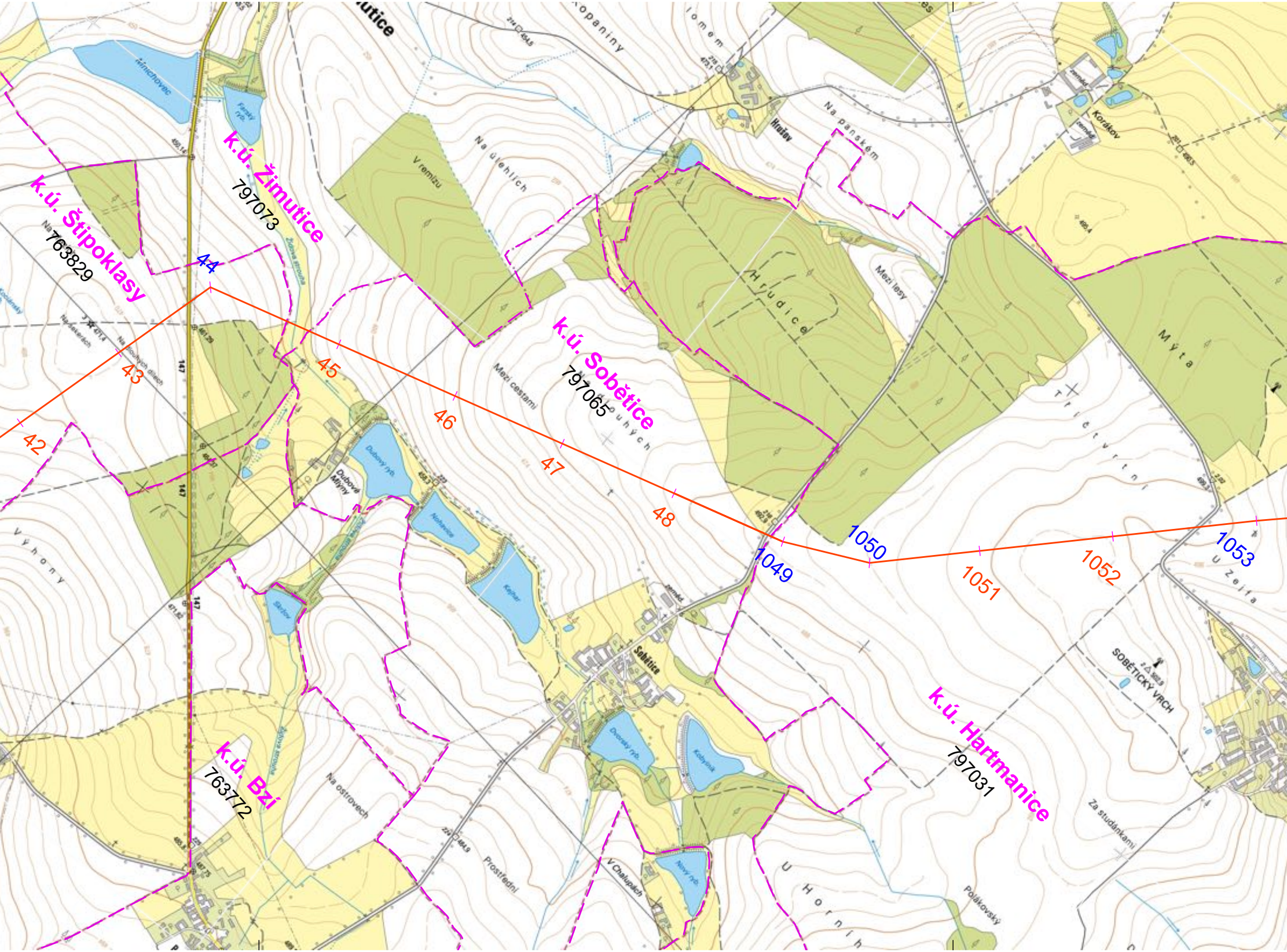
k.ú. Žimutice
797073
k.ú. Štipoklasy
763829
k.ú. Sobětice
797065
k.ú. Hartmanice
797031
k.ú. Bzí
763772
42
43
44
45
46
47
48
1049
1050
1051
1052
1053
147
Smrchovec
Farský ryb.
V remízu
Na úlehlích
Kopaniny
Za lomem
Hrušov
Na panském
Kordíkov
Hrudice
Mezi lesy
Mýta
Mezi cestami
Třičtvrtní
U Zeifa
SOBĚTICKÝ VRCH
Za studánkami
Dubové Mlýny
Dubový ryb.
Kejhar
Skrčov
Sobětice
Dvorský ryb.
Kobylník
Nový ryb.
Výhony
Na ostrovech
Prostřední
V Chalupách
U Horních
Poláčkovský

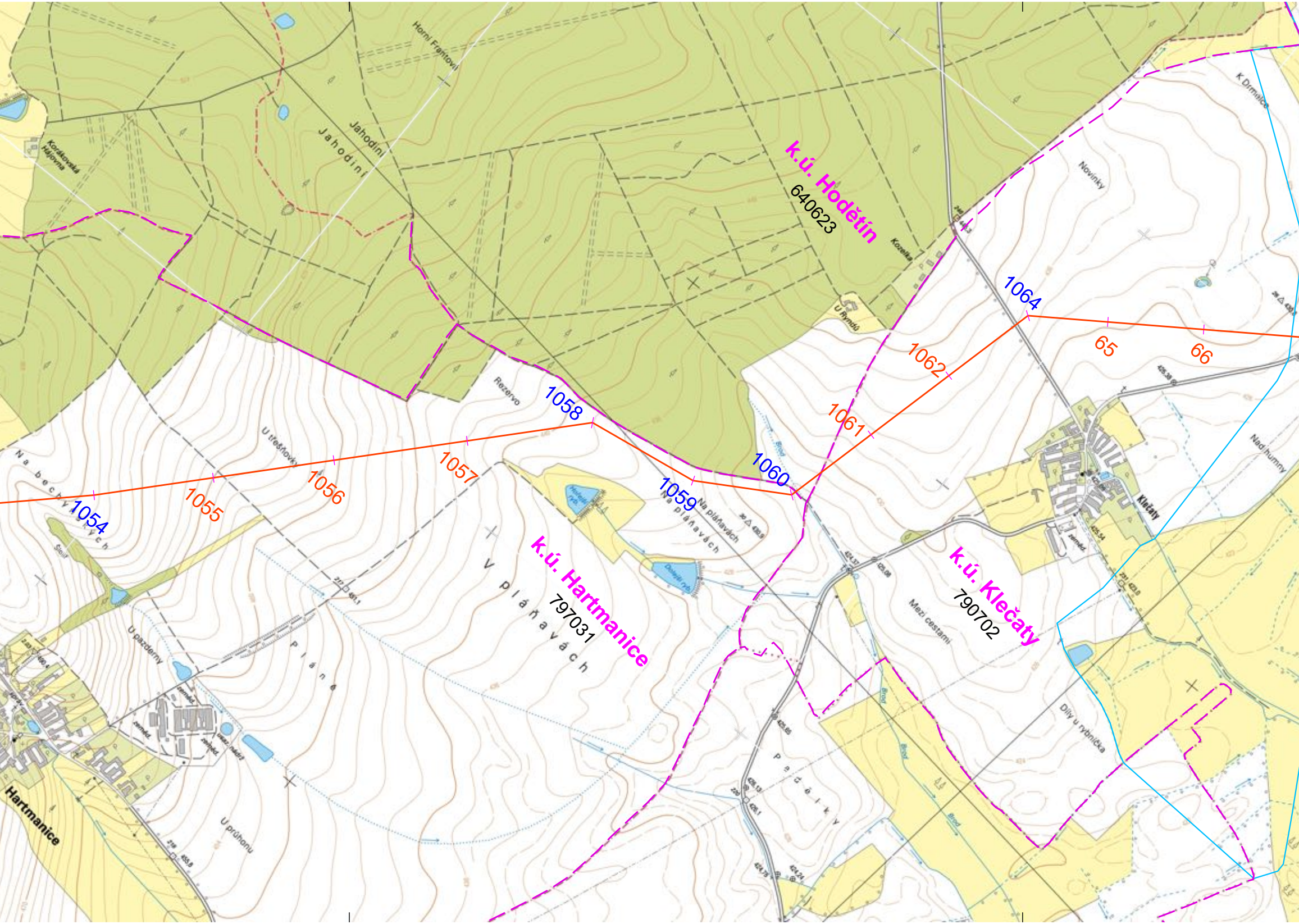
k.ú. Hodětín
640623
k.ú. Hartmanice
797031
k.ú. Klečaty
790702
1054
1055
1056
1057
1058
1059
1060
1061
1062
1064
65
66
Horní Frantovi
Jahodiny
Jahodiny
Korákovská Hájovna
Kozelka
U Ryndů
Novinky
K Drmelici
Rezervo
U třešňovky
Na bechyňských
V plaňavách
Na plaňavách
Pláně
U pazderny
Hartmanice
U průhonu
Mezi cestami
Pečálky
Díly u rybníčka
Klečaty
Nad humny
Brod

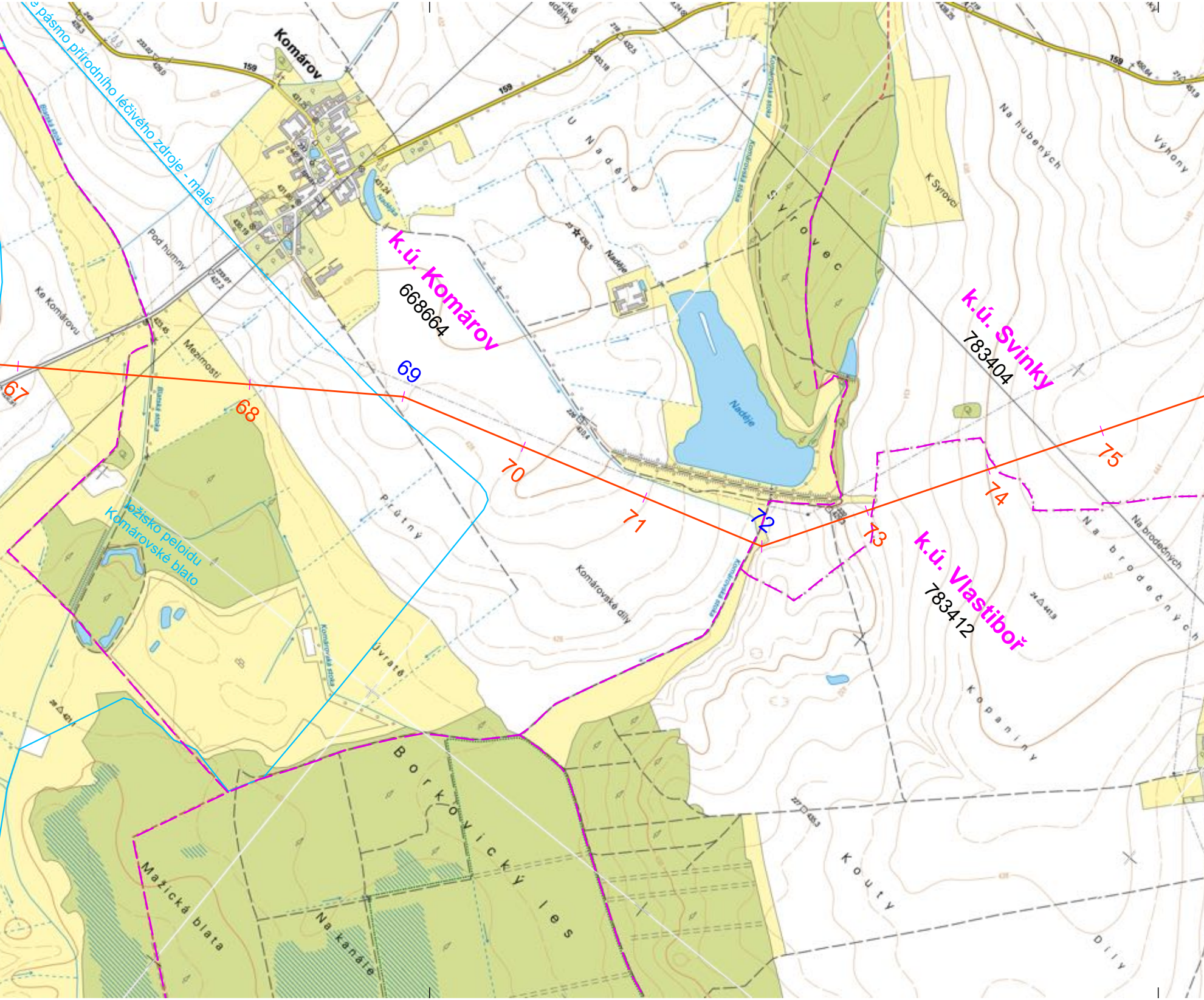
e pásmo přírodního léčivého zdroje - malé
Komárov
159
159
159
k.ú. Komárov
668664
k.ú. Svinky
783404
k.ú. Vlastiboř
783412
ložisko peloidu
Komárovské blato
67
68
69
70
71
72
73
74
75
U Naděje
Naděje
Naděje
Syrovec
K Syrovci
Na hubených
Výhony
Pod humny
Ke Komárovu
Mezimostí
Průtný
Komárovské díly
Úvratě
Komárovská stoka
Borkovický les
Mažická blata
Na kanále
Na brodečných
Na brodečných
Kopaniny
Kouty
Díly

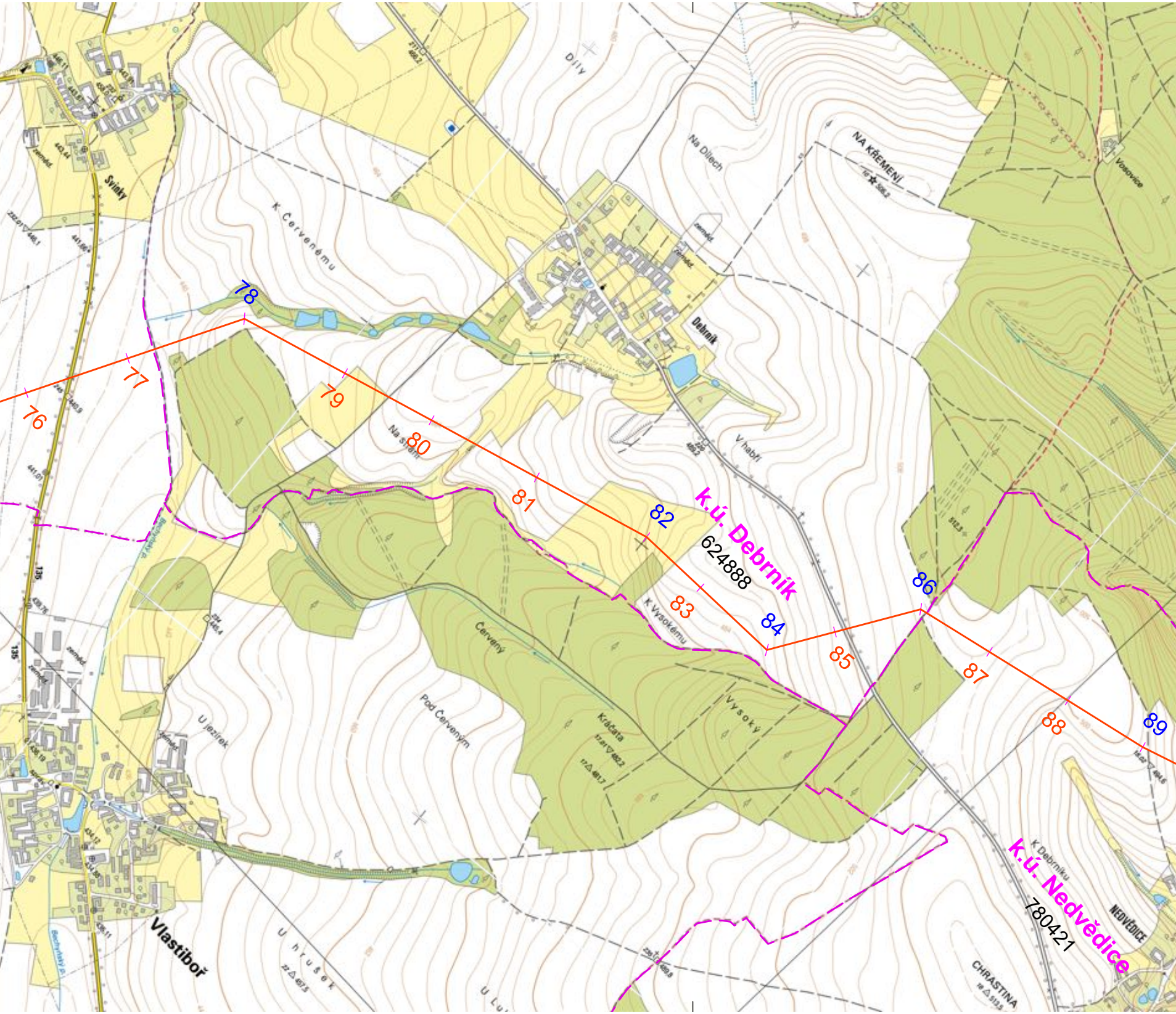
76
77
78
79
80
81
82
83
84
85
86
87
88
89
k.ú. Debrník
624888
k.ú. Nedvědice
780421
Svinky
Debrník
Vlastiboř
NEDVĚDICE
Díly
Na Dílech
NA KŘEMENÍ
Vosovice
K Červenému
Na stráni
V habří
K Vysokému
Červený
Kráčata
Vysoký
Pod Červeným
U jezírek
U hrušek
K Debrníku
CHRASTINA
135

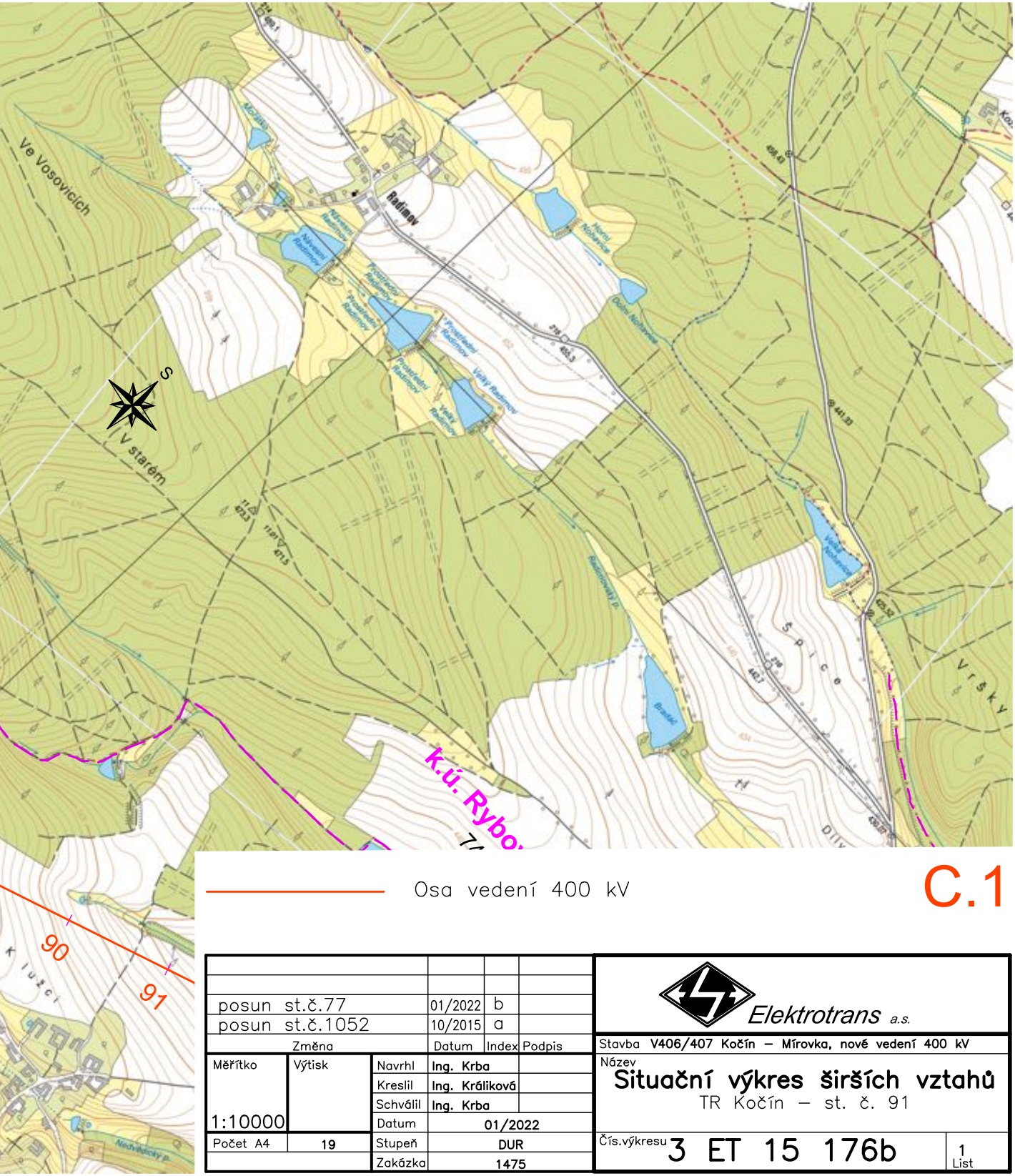
Ve Vosovicích
S
V starém
Radimov
Mordák
Návesní Radimov
Prostřední Radimov
Velký Radimov
Horní Nohavice
Dolní Nohavice
Velká Nohavice
Radimovský p.
Bradáč
Špice
Vršky
Díly
k.ú. Rybo
90
91
Kluzčí
Nedvědický p.
216
455,3
442,7
441,33
435,52
436,07
471,5

Osa vedení 400 kV

C.1

posun st.č.77	01/2022	b	
posun st.č.1052	10/2015	a	
Změna	Datum	Index	Podpis

Měřítko	Výtisk	Navrhl	Ing. Krba
		Kreslil	Ing. Králiková
		Schválil	Ing. Krba
1:10000		Datum	01/2022
Počet A4	19	Stupeň	DUR
		Zakázka	1475

Elektrotrans a.s.

Stavba **V406/407 Kočín – Mírovka, nové vedení 400 kV**

Název

Situační výkres širších vztahů

TR Kočín – st. č. 91

Čís.výkresu 3 ET 15 176b

1
List