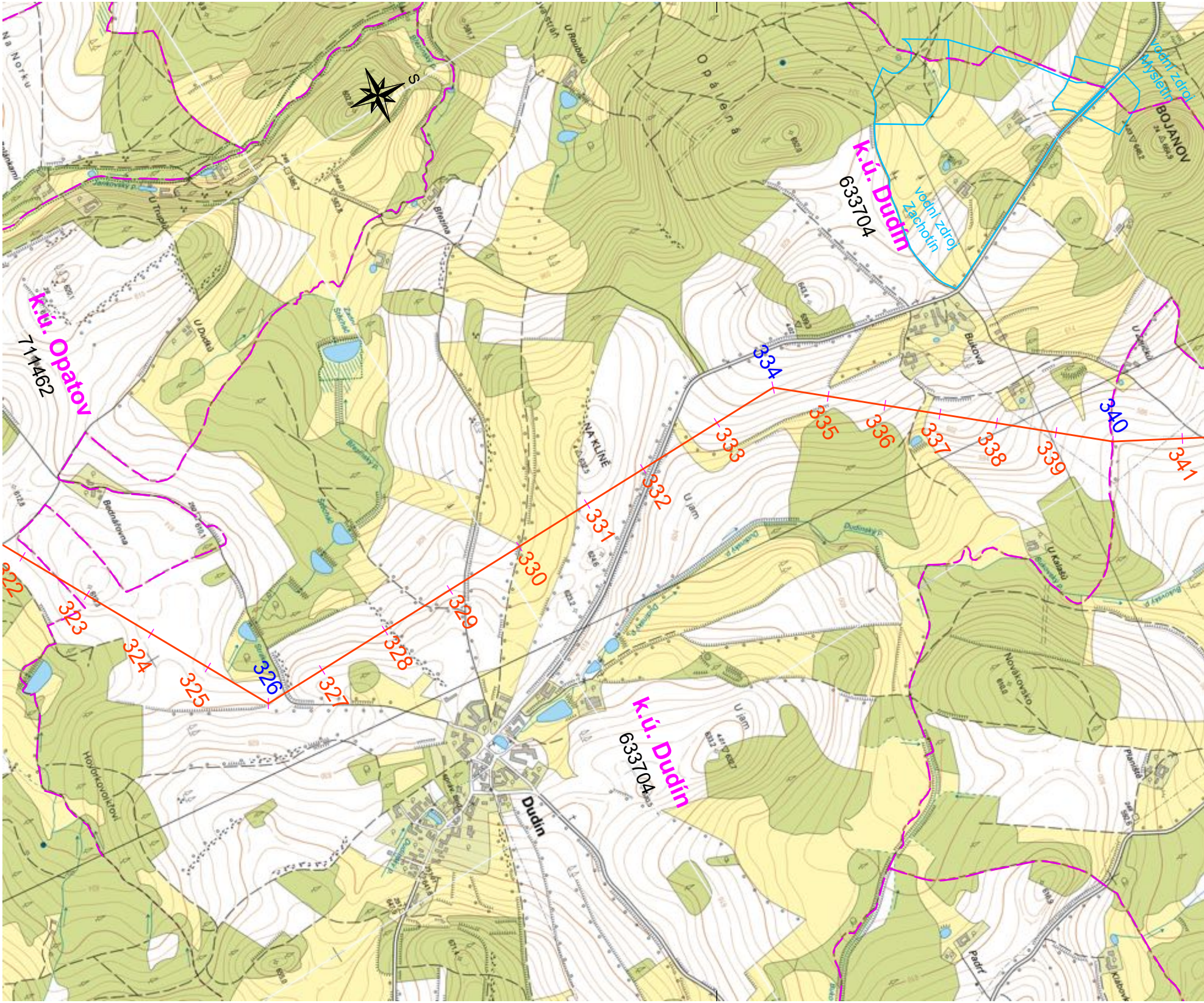
S
k.ú. Opatov
711462
k.ú. Dudín
633704
vodní zdroj
Záchotín
vodní zdroj
Mysletín
BOJANOV
Opálená
NA KLÍNĚ
U jam
Buková
Dudín
k.ú. Dudín
633704
Novákovsko
U jam
Padrť
Bednářovna
Hořínkovo(?)
Na Norku
U Rozbitů
U Trupů
Březina
U Dudků
322
323
324
325
326
327
328
329
330
331
332
333
334
335
336
337
338
339
340
341

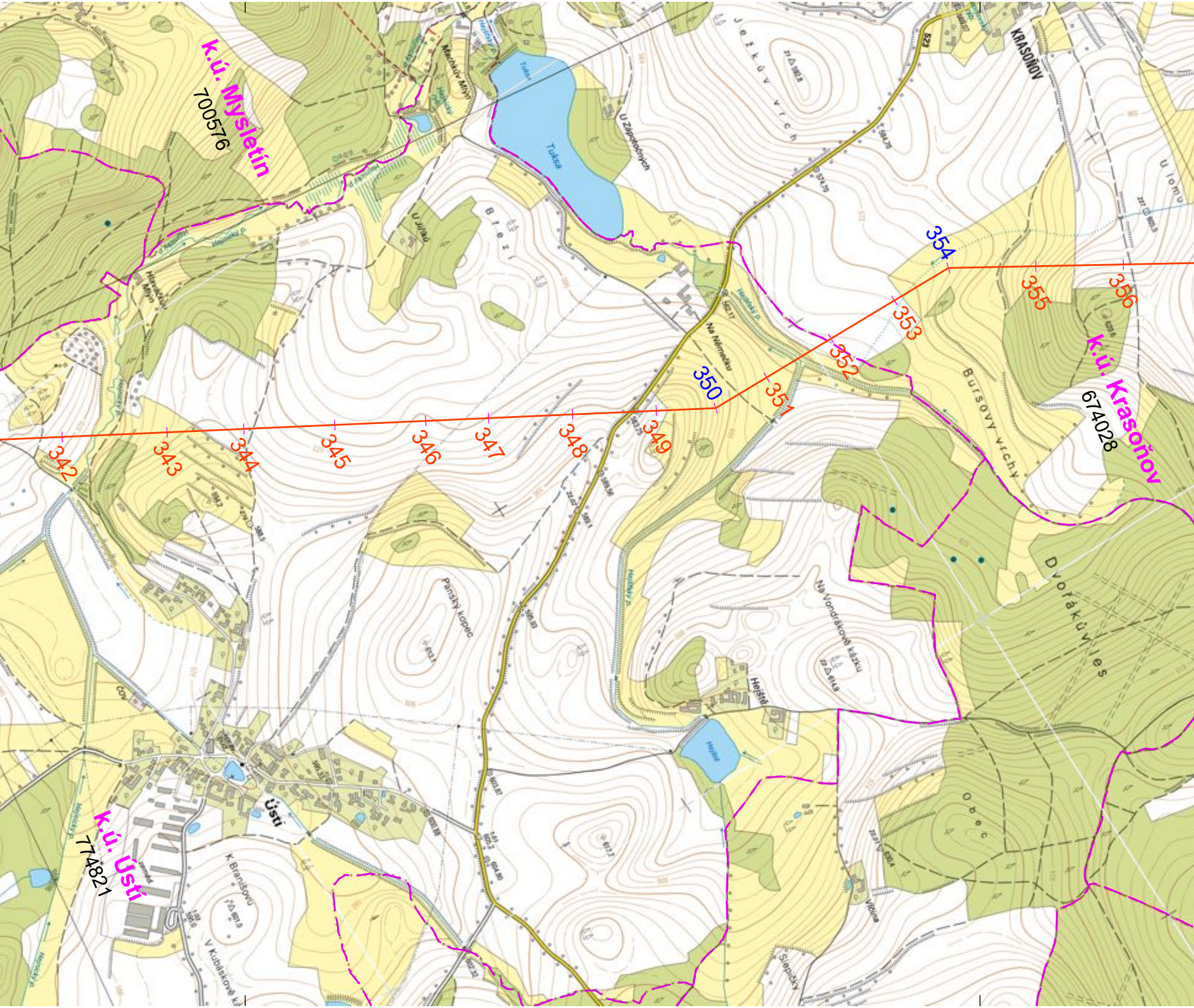
k.ú. Mysletín
700576
Tuksa
Ježkův vrch
KRASOŇOV
U lomu
Březí
U Zápotočných
Na Němečku
354
355
356
353
352
351
350
349
348
347
346
345
344
343
342
k.ú. Krasoňov
674028
Bursovy vrchy
Dvořákův les
Pánský kopec
Hejště
ČOV
Ústí
k.ú. Ústí
774821
Obec

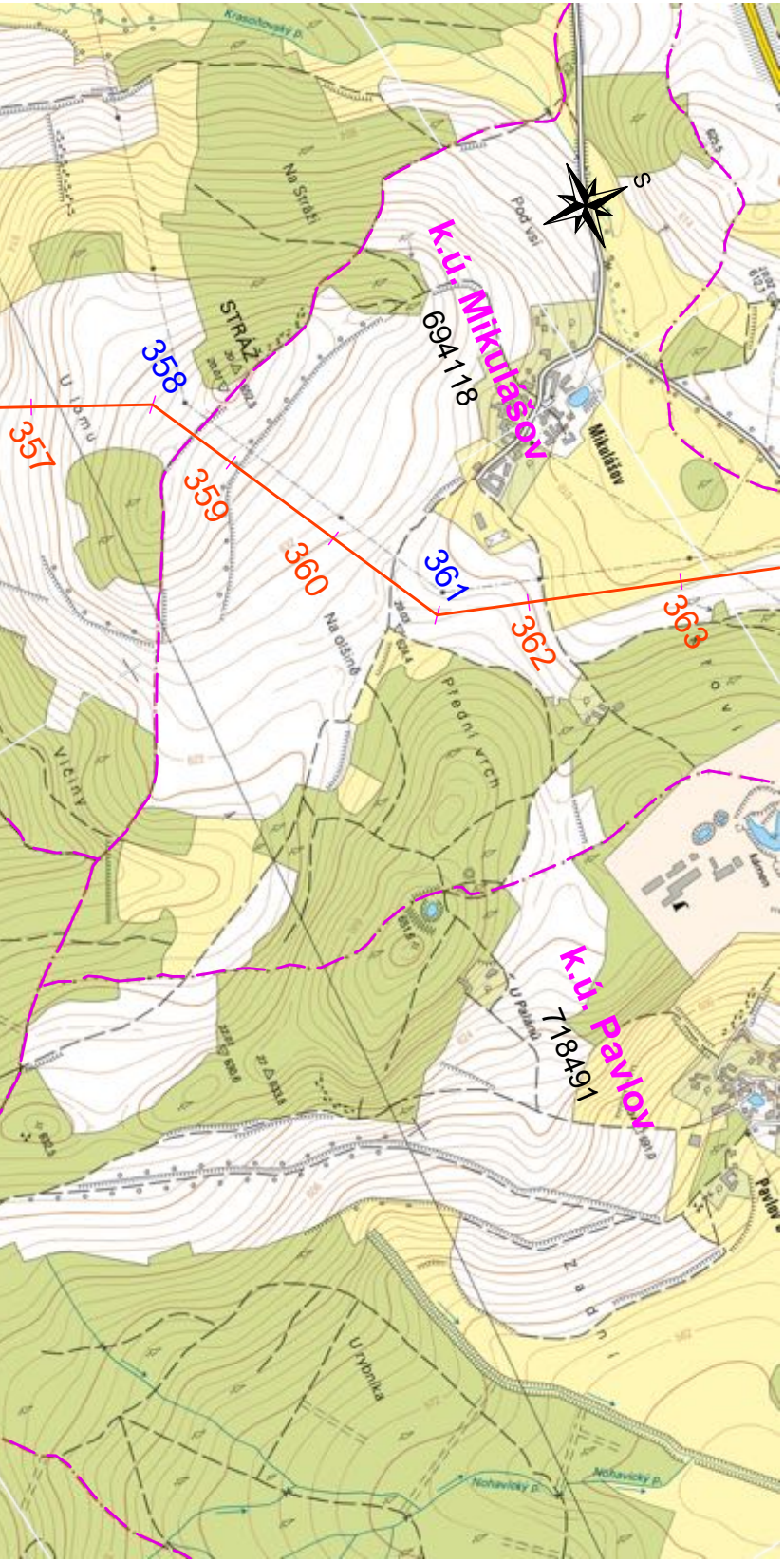

Krasoňovský p.
Na Stráži
STRÁŽ
U lomu
357
358
359
360
361
362
363
S
Pod vsí
k.ú. Mikulášov
694118
Mikulášov
Na olšině
Přední vrch
Vičiny
kámen
k.ú. Pavlov
718491
U Palánů
Pavlov
U rybníka
Nohavický p.

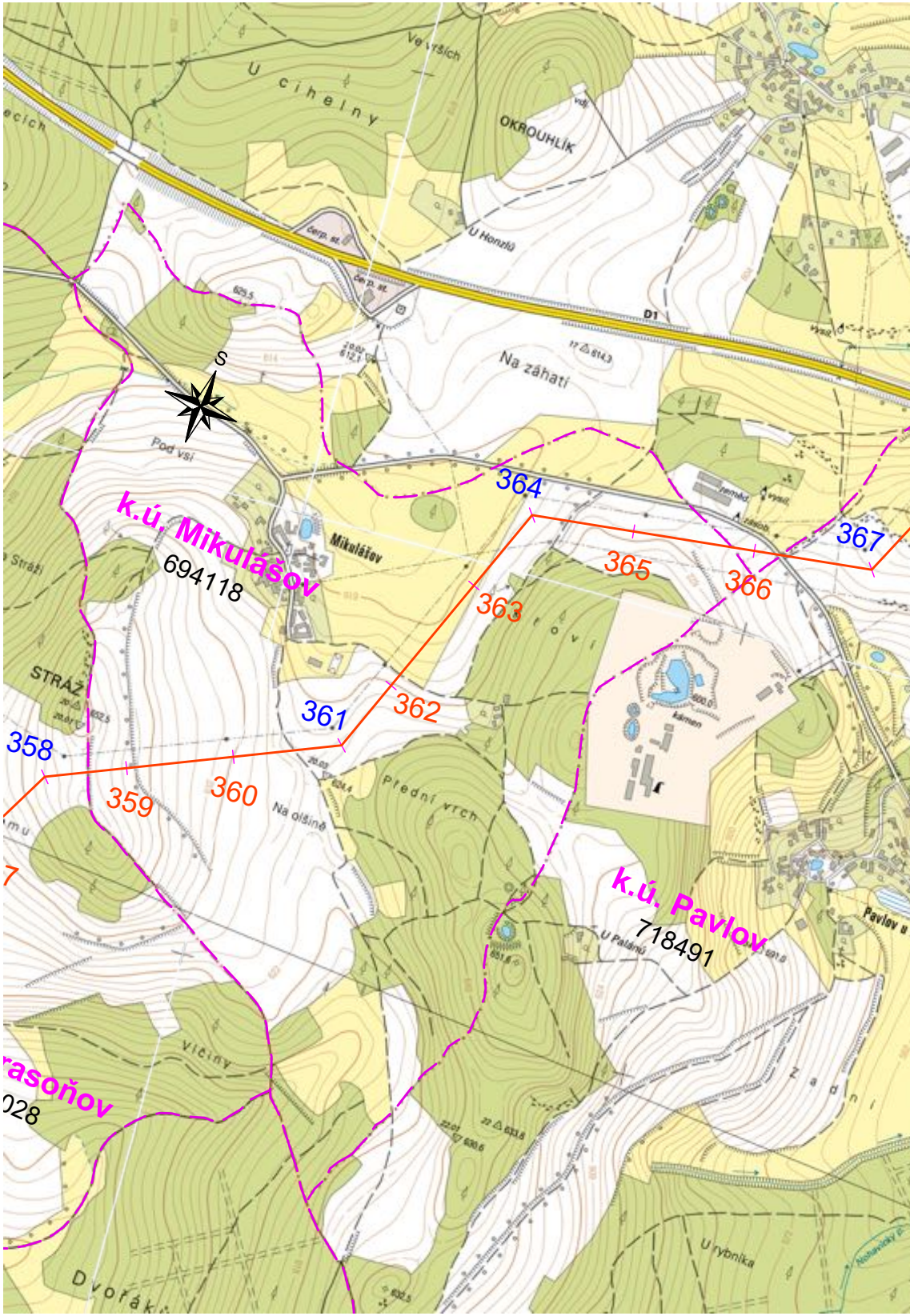

Ve vršich
U cihelny
OKROUHLÍK
U Honzlů
čerp. st.
D1
Na záhatí
S
Pod vsí
k.ú. Mikulášov
694118
Mikulášov
364
365
366
367
363
362
361
358
359
360
Na Stráži
STRÁŽ
Na olšině
Přední vrch
kámen
k.ú. Pavlov
718491
U Palánů
Pavlov u
Vičiny
rasoňov
028
U rybníka
Dvořák
Nohavický p.

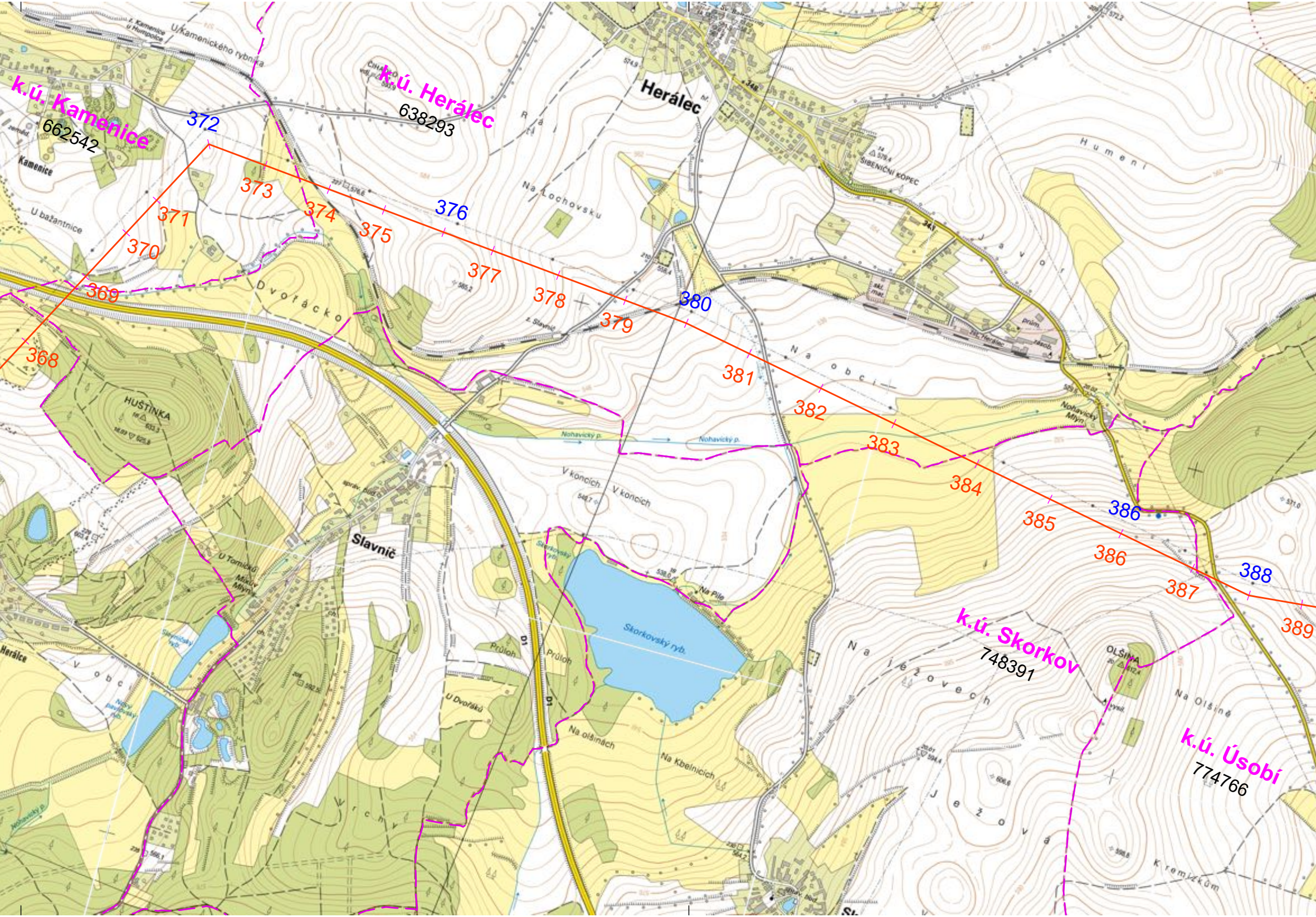
k.ú. Kamenice
662542
k.ú. Herálec
638293
k.ú. Skorkov
748391
k.ú. Úsobí
774766
368
369
370
371
372
373
374
375
376
377
378
379
380
381
382
383
384
385
386
386
387
388
389
Herálec
Kamenice
Slavníč
HUŠTINKA
U bažantnice
U Kamenického rybníka
Na Lochovsku
Dvořácko
ŠIBENIČNÍ KOPEC
Humení
Javor
Na obci
Nohavický p.
Nohavický Mlýn
V koncích
Skorkovský ryb.
Na Pile
U Tomíčků
Mlýn
Průhon
U Dvořáků
Na olšinách
Na Kbelnicích
Na Ježovech
Ježová
OLŠINA
Na Olšině
Křemínkům
Vrchy
D1
Herálec

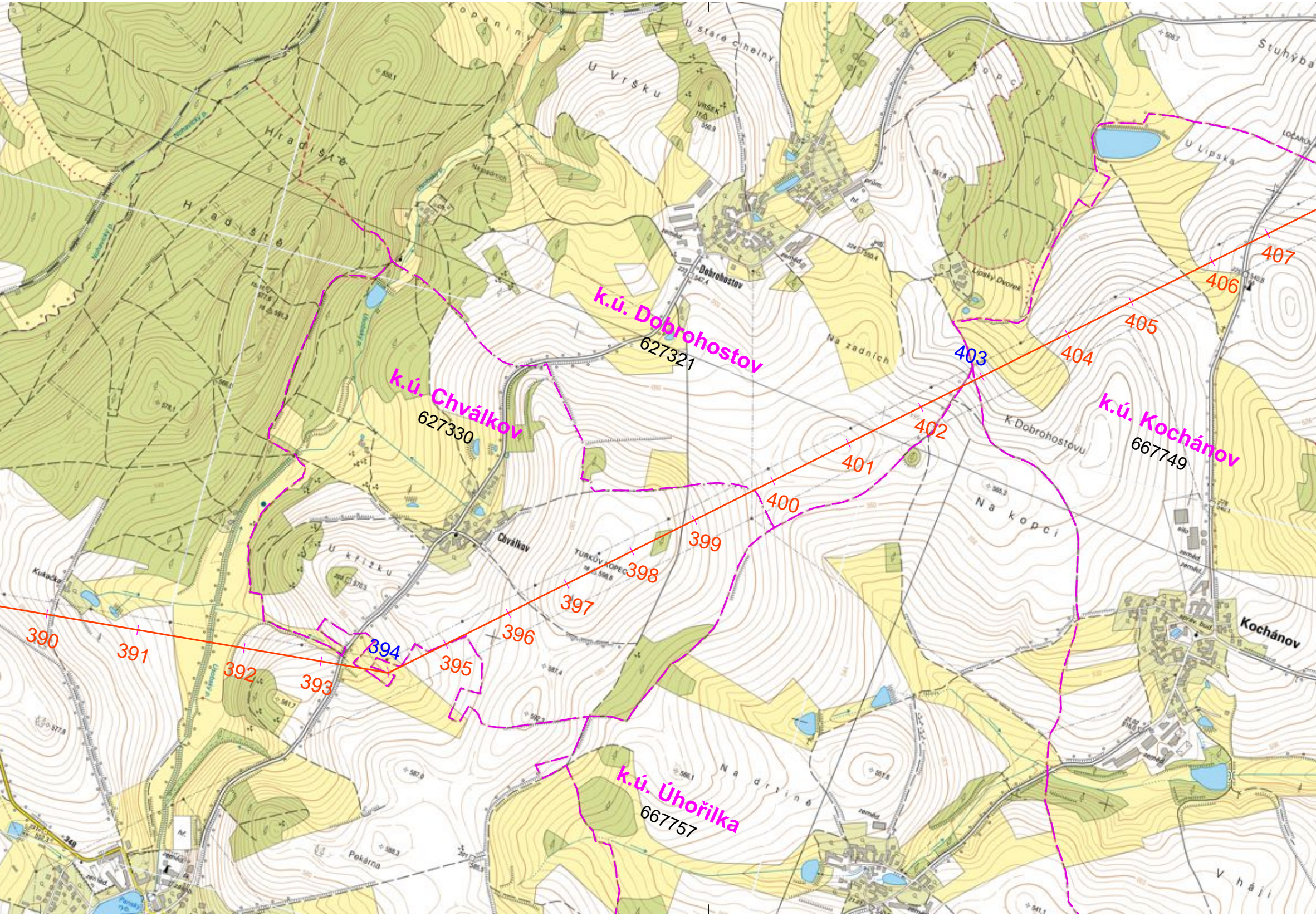
k.ú. Dobrohostov
627321
k.ú. Chválkov
627330
k.ú. Kochánov
667749
k.ú. Úhořilka
667757
390
391
392
393
394
395
396
397
398
399
400
401
402
403
404
405
406
407
Dobrohostov
Chválkov
Kochánov
Hradiště
Hradiště
U Vršku
VRŠEK
U staré cihelny
Kopaniny
V kopcích
U Lipska
Lipský Dvorek
Štuhýba
Na zadních
Na zadních
K Dobrohostovu
Na kopci
U křížku
TURKŮV KOPEC
Kukačka
Na drtině
Pekárna
V háji
zeměd.
silo
prům.

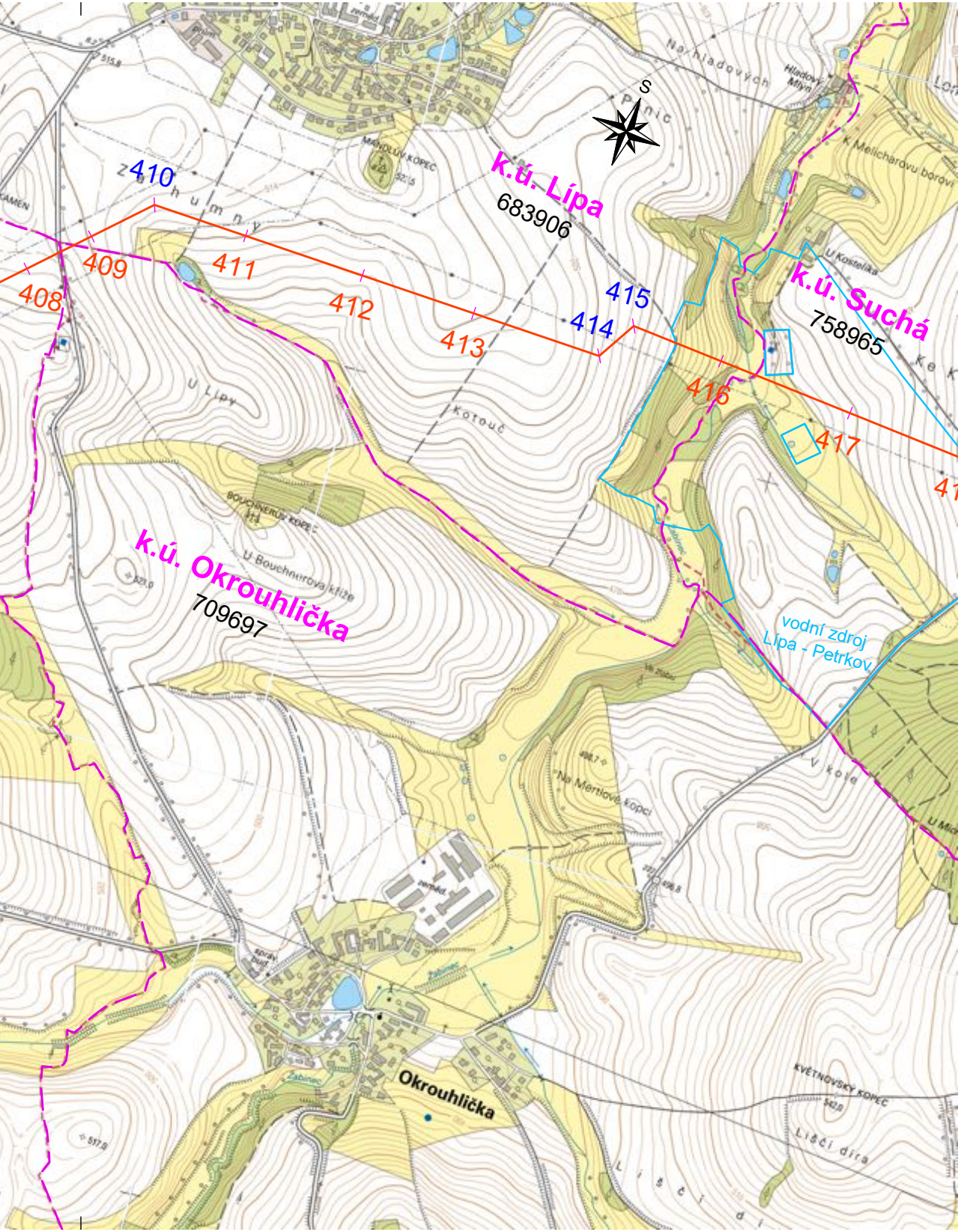
S
410
408
409
411
412
413
414
415
416
417
41
k.ú. Lípa
683906
k.ú. Suchá
758965
k.ú. Okrouhlička
709697
vodní zdroj
Lípa - Petrkov
Za humny
U Lípy
Kotouč
Na hladových
Hladový Mlýn
U Kostelíka
Ke Kostelíku
Bouchnerův kopec
U Bouchnerova kříže
Na Mertlově kopci
V kole
Okrouhlička
Květnovský kopec
Liščí díra

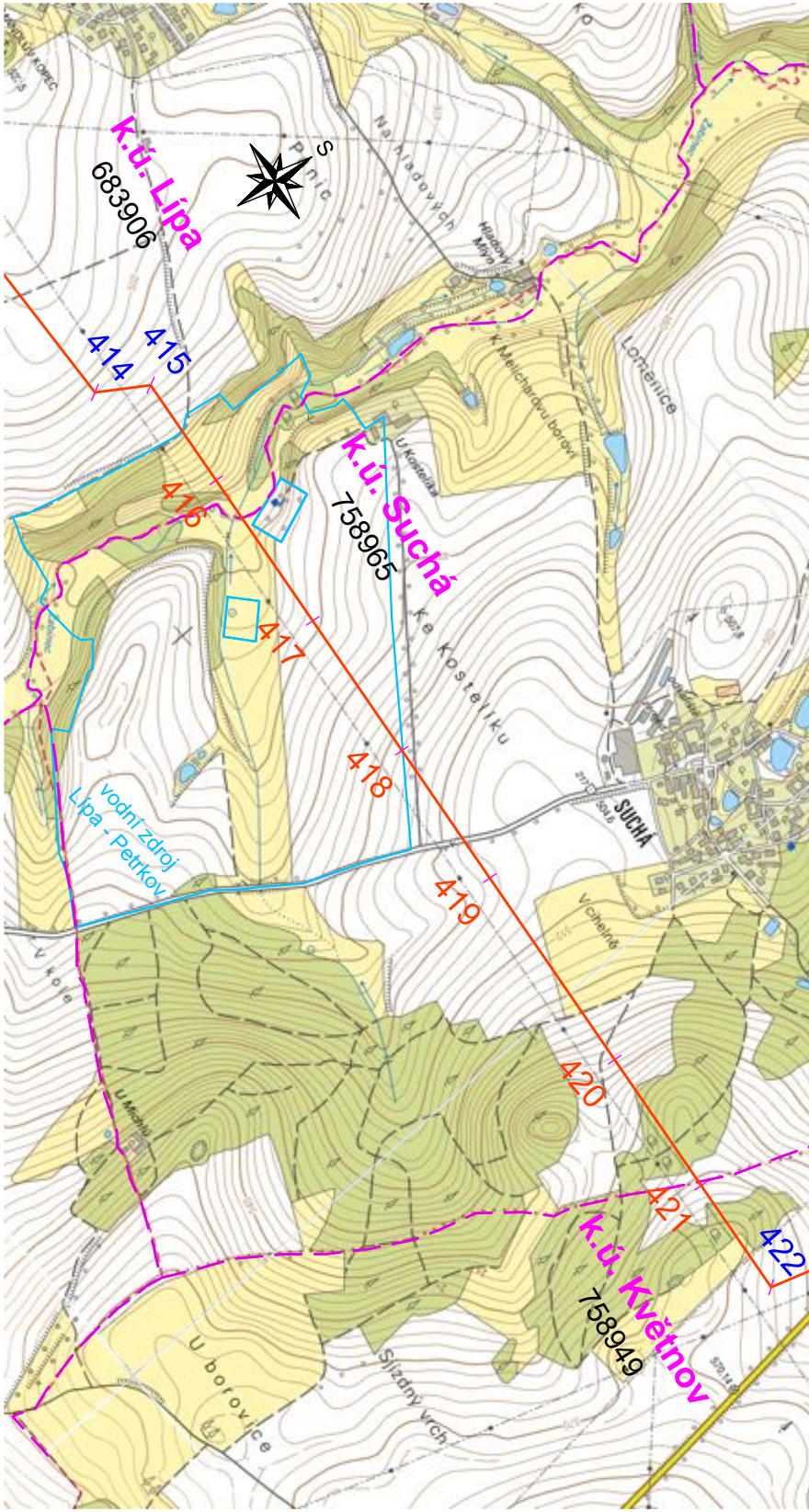
S
414
415
416
417
418
419
420
421
422
k.ú. Lípa
683906
k.ú. Suchá
758965
k.ú. Květnov
758949
vodní zdroj
Lípa - Petrkov
Na hladových
Lomenice
U Kostelíka
Ke Kostelíku
SUCHÁ
V kole
U Mlýnku
U borovice
Sjízdný vrch

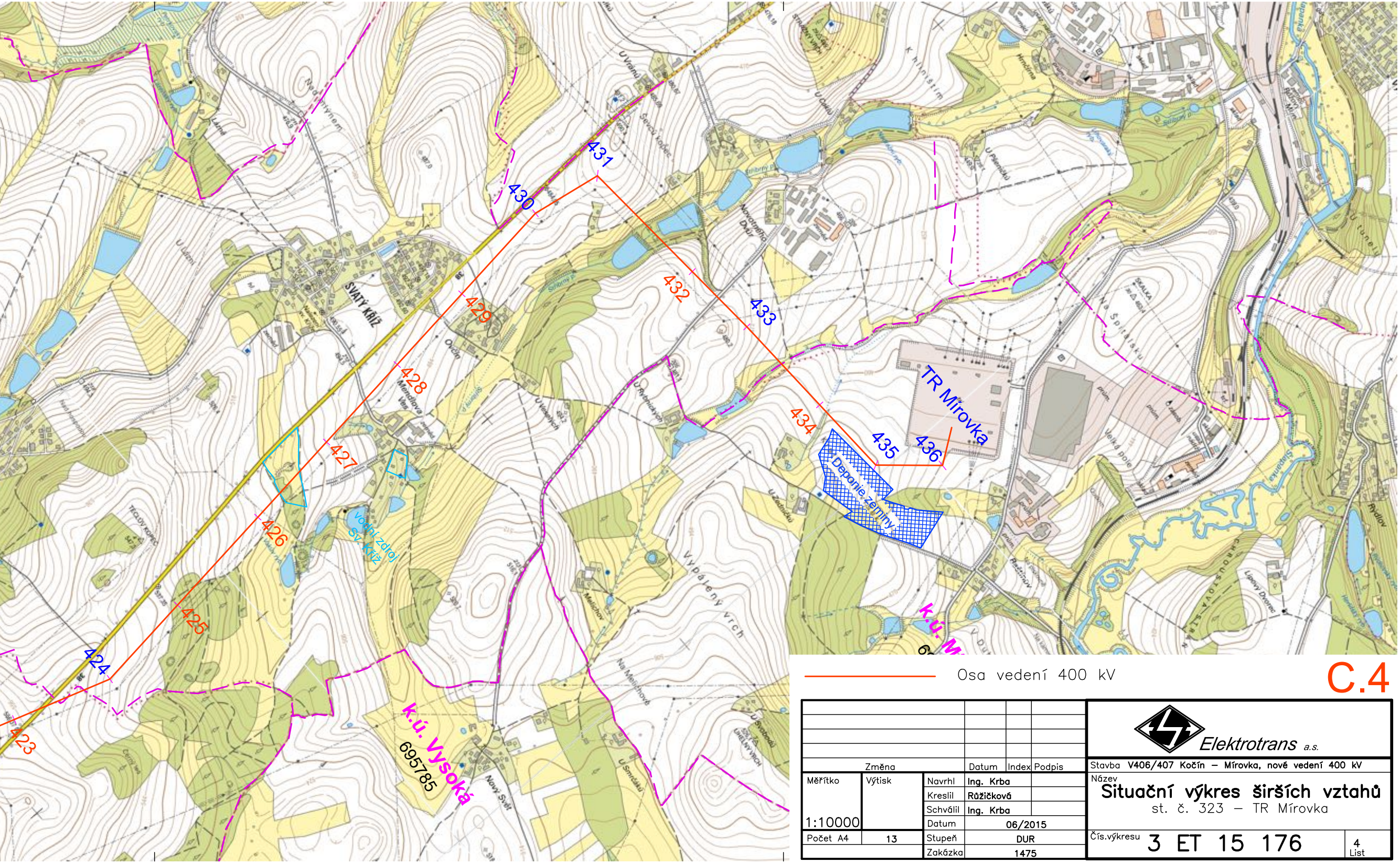
423
424
425
426
427
428
429
430
431
432
433
434
435
436
SVATÝ KŘÍŽ
vodní zdroj Sv. Kříž
TR Mírovka
Deponie zeminy
k.ú. Vysoká
695785
k.ú. M
Vypálený vrch
Na Špitálsku

Osa vedení 400 kV

C.4

Změna		Datum	Index	Podpis

Elektrotrans a.s.

Stavba V406/407 Kočín – Mírovka, nové vedení 400 kV

Název

Situační výkres širších vztahů

st. č. 323 – TR Mírovka

Měřítko	Výtisk		
		Navrhl	Ing. Krba
		Kreslil	Růžičková
		Schválil	Ing. Krba
1:10000		Datum	06/2015
Počet A4	13	Stupeň	DUR
		Zakázka	1475

Čís.výkresu 3 ET 15 176

4 List