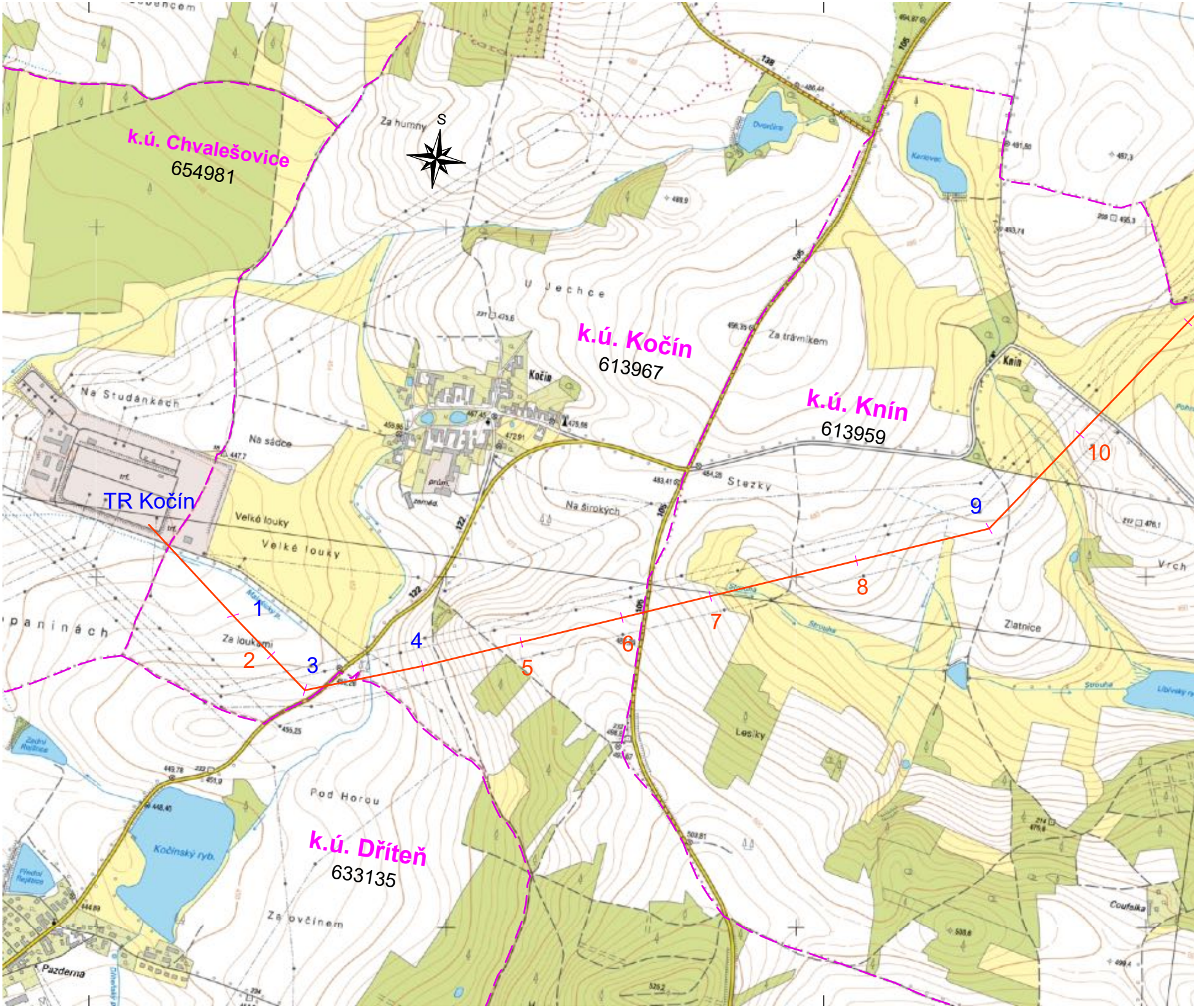
S
k.ú. Chvalešovice
654981
k.ú. Kočín
613967
k.ú. Knín
613959
k.ú. Dříteň
633135
TR Kočín
1
2
3
4
5
6
7
8
9
10
Za humny
U Jechce
Kočín
Na Studánkách
Na sádce
Velké louky
Velké louky
Za loukami
Za trávníkem
Stezky
Na širokých
Knín
Vrch
Zlatnice
Lesíky
Pod Horou
Za ovčínem
Kočínský ryb.
Pazderna
Coufalka
Karlovec
122
105
138

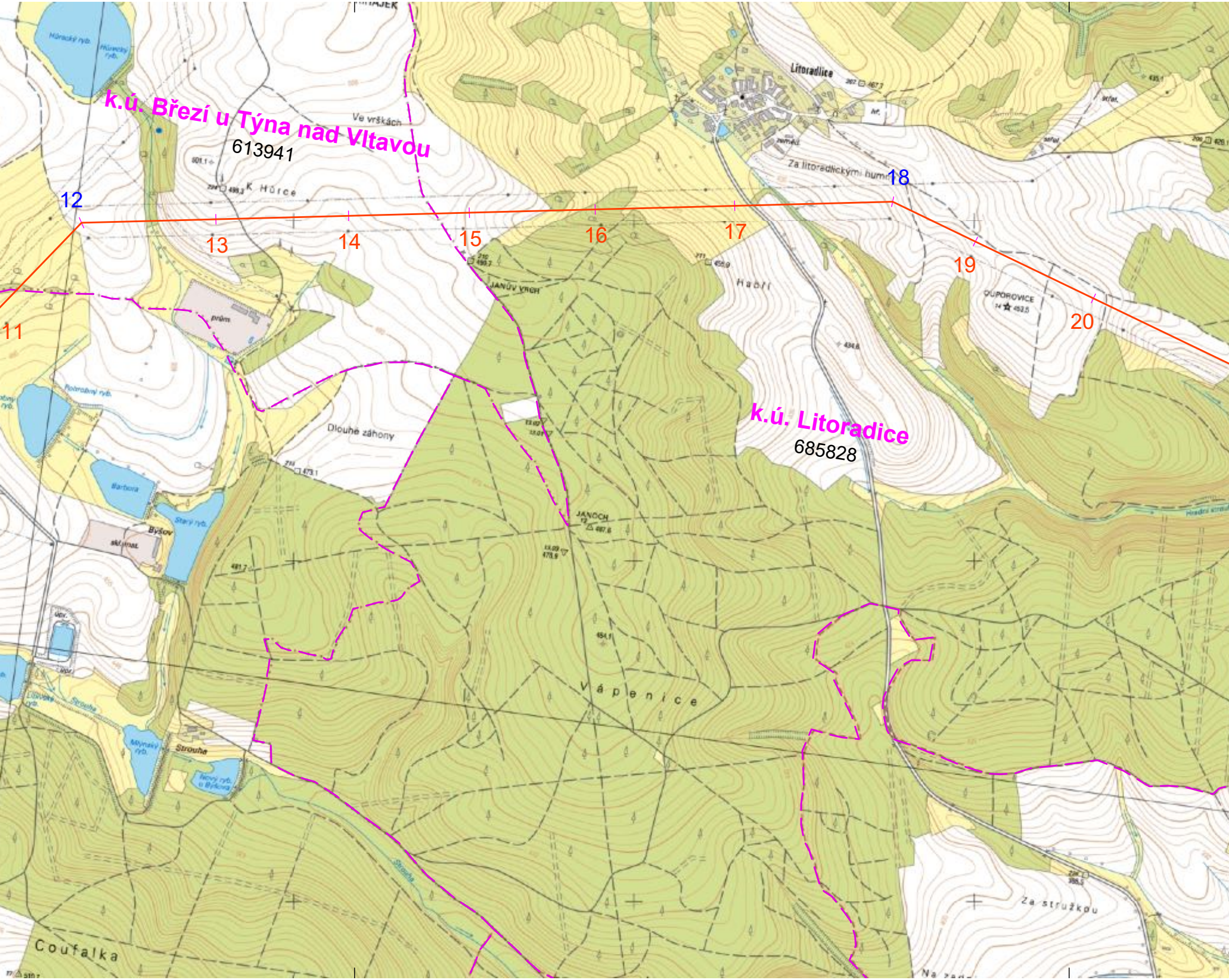
k.ú. Březí u Týna nad Vltavou
613941
k.ú. Litoradice
685828
11
12
13
14
15
16
17
18
19
20
Litoradlice
Ve vrškách
K Hůrce
Za litoradlickými humny
Janův vrch
Dlouhé záhony
Jančoch
Vápenice
Coufalka
Za stružkou
Byšov
Barbora
Starý ryb.
Mlýnský ryb.
Strouha
Nový ryb. u Byšova
prům.
sklad.
Hůrecký ryb.

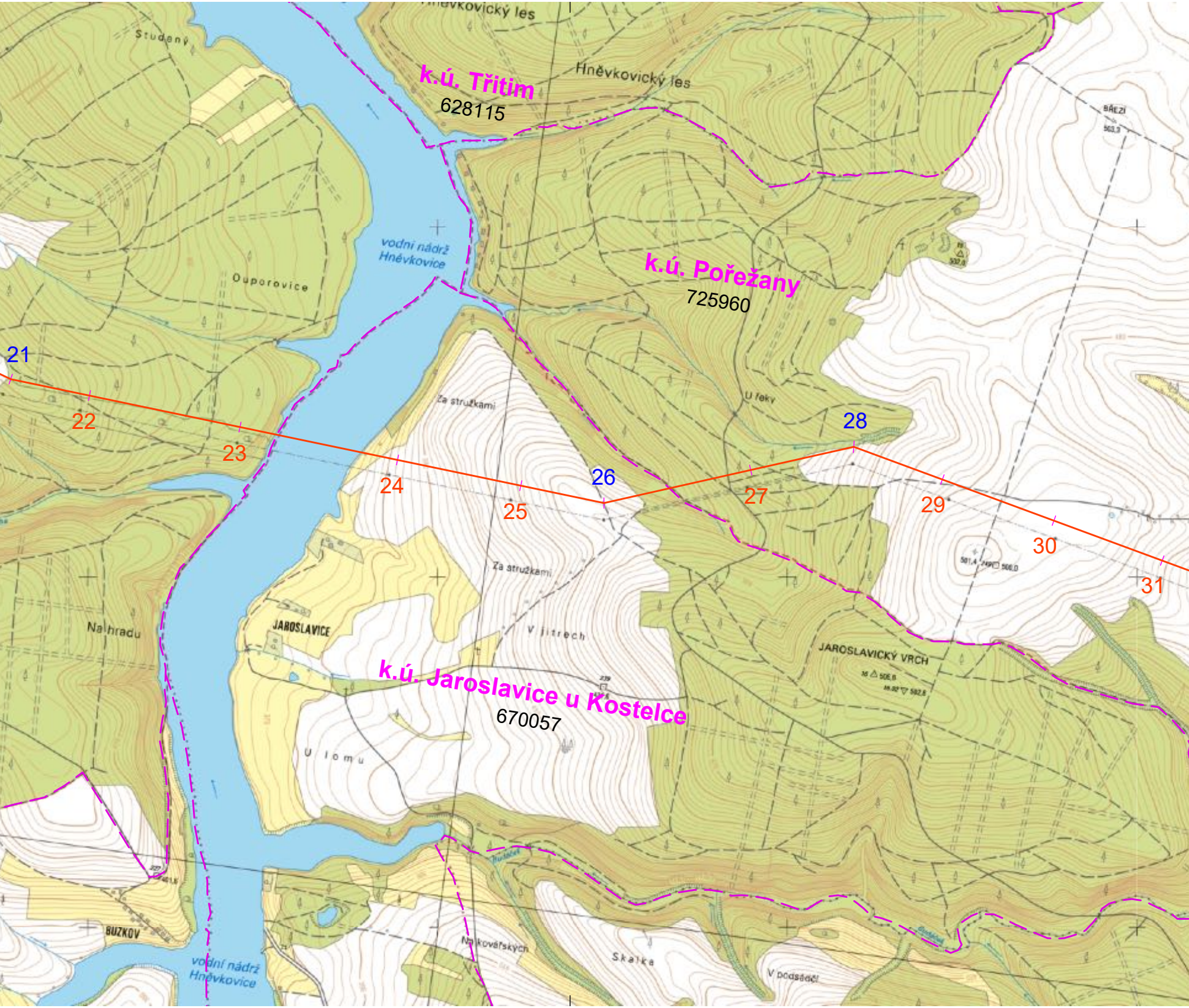
Hněvkovický les
Studaný
k.ú. Třitim
628115
Hněvkovický les
BŘEZÍ
vodní nádrž Hněvkovice
Ouporovice
k.ú. Pořežany
725960
21
22
23
24
25
26
27
28
29
30
31
Za stružkami
U řeky
Za stružkami
Na hradu
JAROSLAVICE
V jitrech
JAROSLAVICKÝ VRCH
k.ú. Jaroslavice u Kostelce
670057
U lomu
BUZKOV
Na kovářských
Skalka
V podsádčí
vodní nádrž Hněvkovice

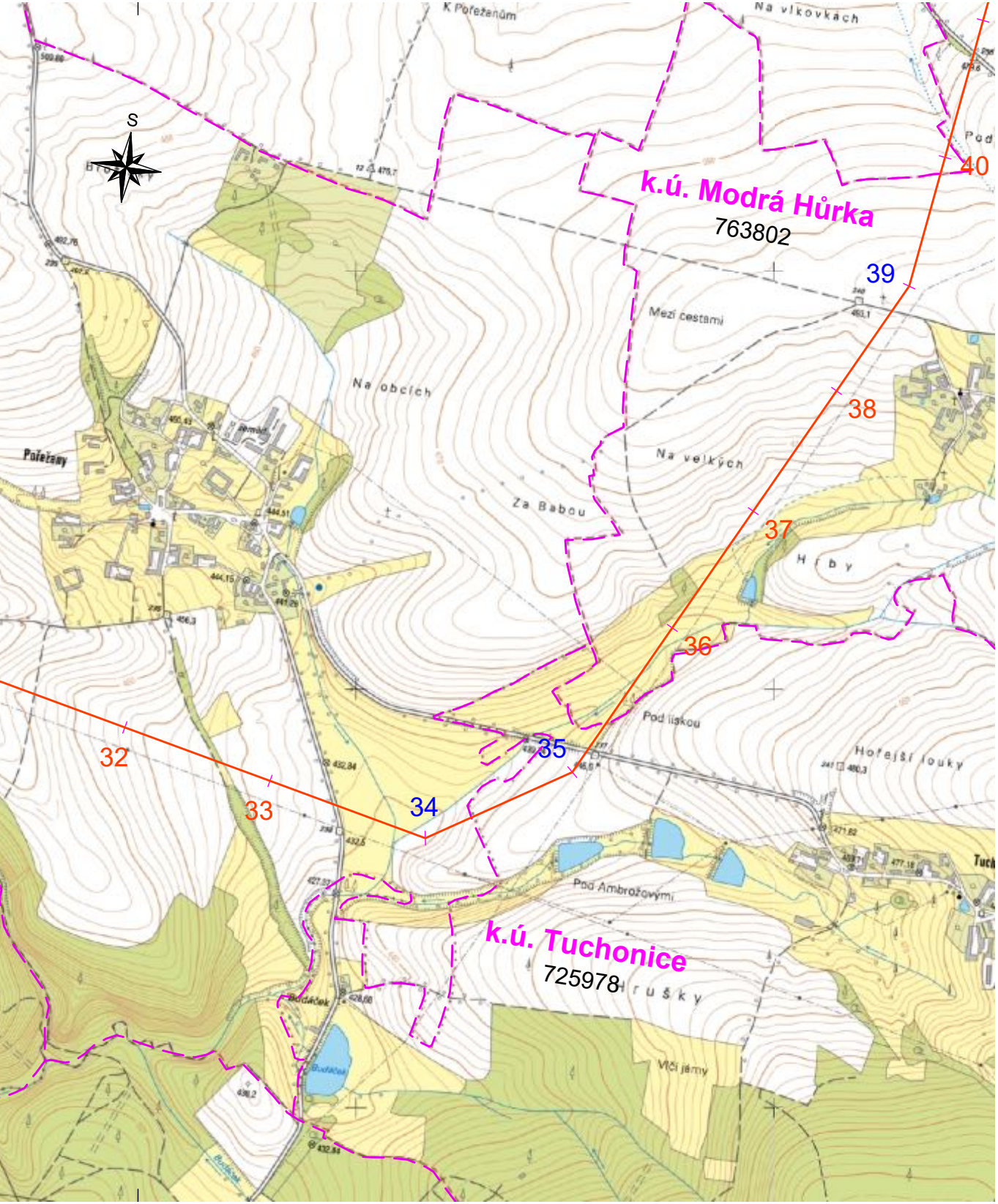
S
K Pořežanům
Na vlkovkách
Pod
40
k.ú. Modrá Hůrka
763802
39
Mezi cestami
Na obcích
38
Pořežany
Na velkých
Za Babou
37
Híby
36
Pod liskou
Hořejší louky
32
33
34
35
Pod Ambrožovými
k.ú. Tuchonice
725978
Budáček
Vlčí jámy

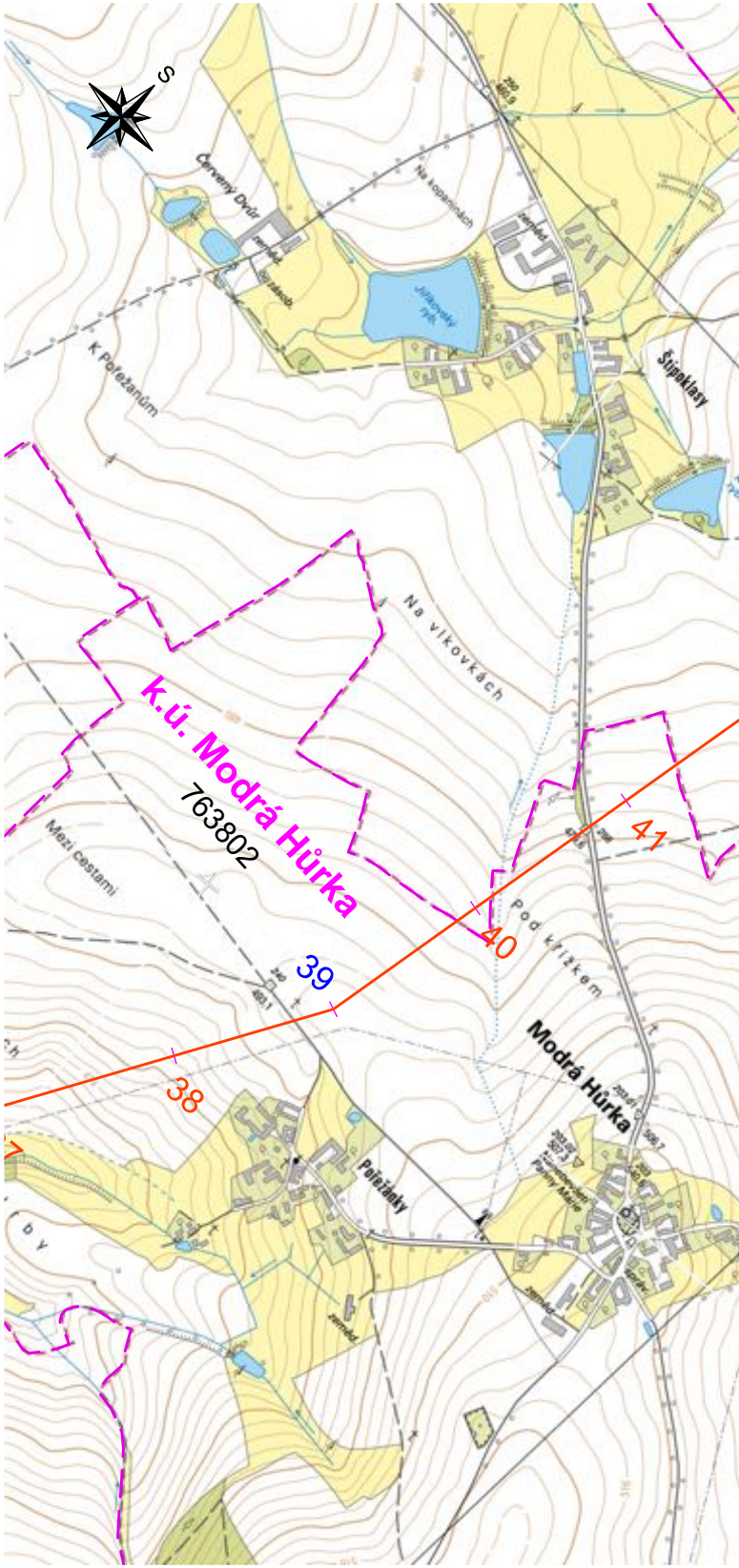
S
Červený Dvůr
Na kopaninách
Jiříkovský rybník
Štěpánkasy
K Pořežanům
Na vlkovkách
k.ú. Modrá Hůrka
763802
Mezi cestami
41
40
Pod křížkem
39
Modrá Hůrka
38
Pořežany

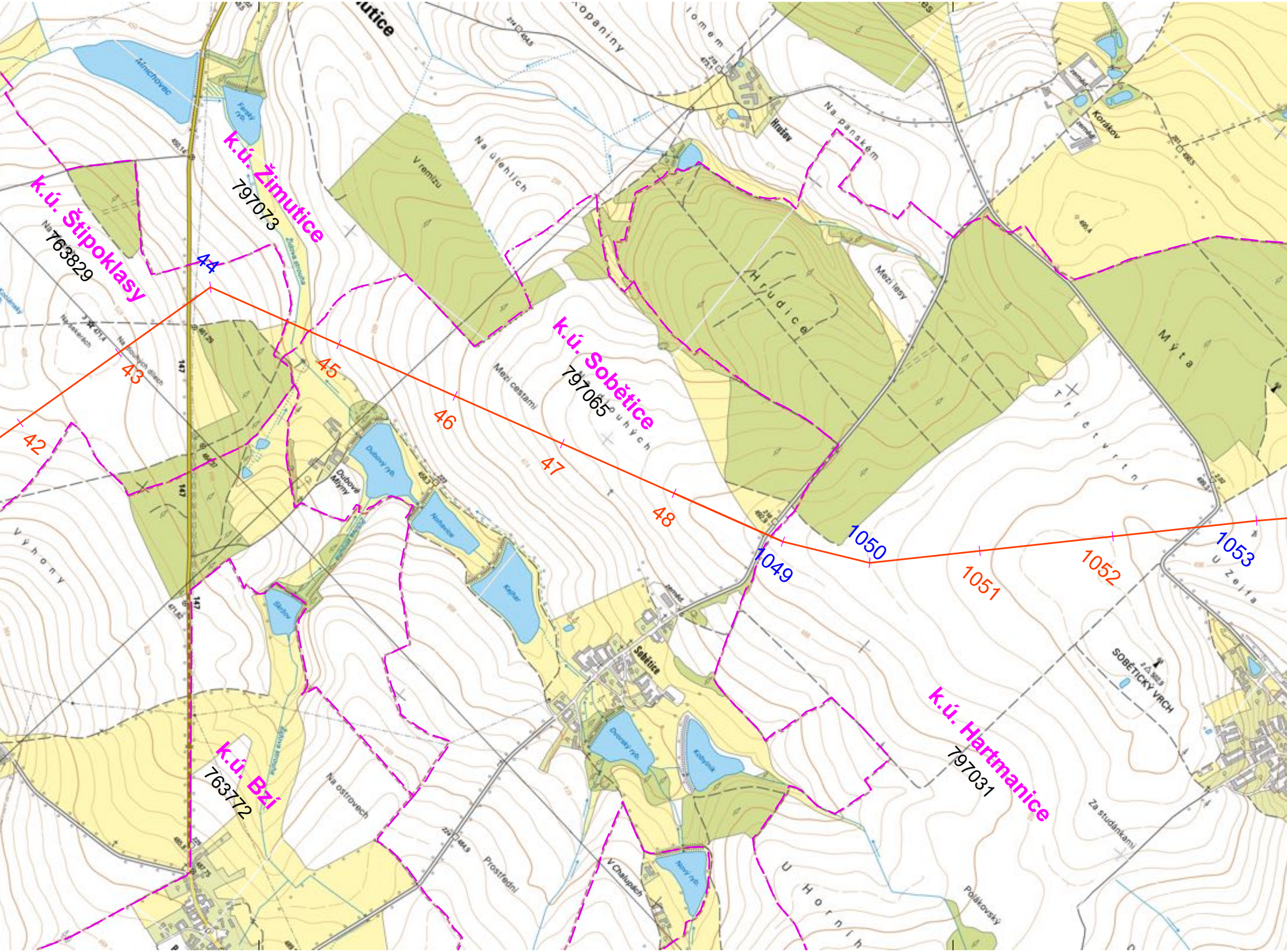
k.ú. Štipoklasy
763829
k.ú. Žimutice
797073
k.ú. Sobětice
797065
k.ú. Hartmanice
797031
k.ú. Bzí
763772
42
43
44
45
46
47
48
1049
1050
1051
1052
1053
Hrudice
Mýta
V remízu
Na úlehlích
Mezi cestami
Mezi lesy
Na panském
Kopaniny
Výhony
Na ostrovech
Prostřední
V Chalupách
U Horních
Za studánkami
Poláčkovský
U Zelfa
Třičtvrtní
SOBĚTICKÝ VRCH
Sobětice
Hrušov
Kordákov
Dubové Mlýny
Dubový ryb.
Nohavice
Kejhar
Skřdov
Dvorský ryb.
Kobylník
Nový ryb.
Smrchovec
Farský ryb.
147

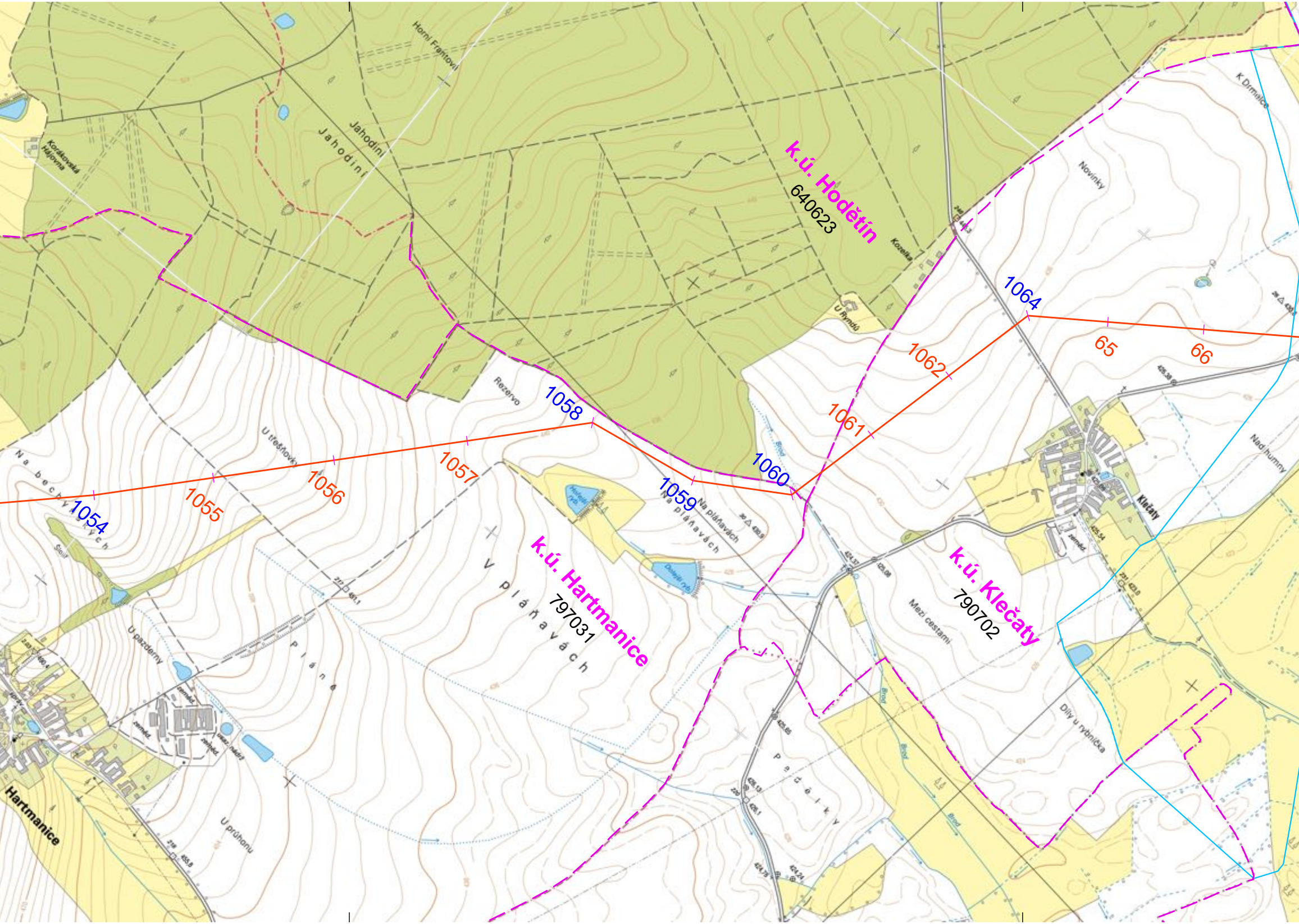
k.ú. Hodětín
640623
k.ú. Hartmanice
797031
k.ú. Klečaty
790702
1054
1055
1056
1057
1058
1059
1060
1061
1062
1064
65
66
Horní Frantovi
Jahodiny
Jahodiny
Korálkovská Hájovna
Kozelka
U Rynišů
Novinky
K Drmlíci
Rezervo
U třešňovky
Na bechyňových
Na pláňavách
V pláňavách
Pláně
Pečelky
Mezi cestami
Díly u rybníčka
Nad humny
Klečaty
Hartmanice
U pazderny
U průhonu
Brod
Hodější ryb.
Dolejší ryb.

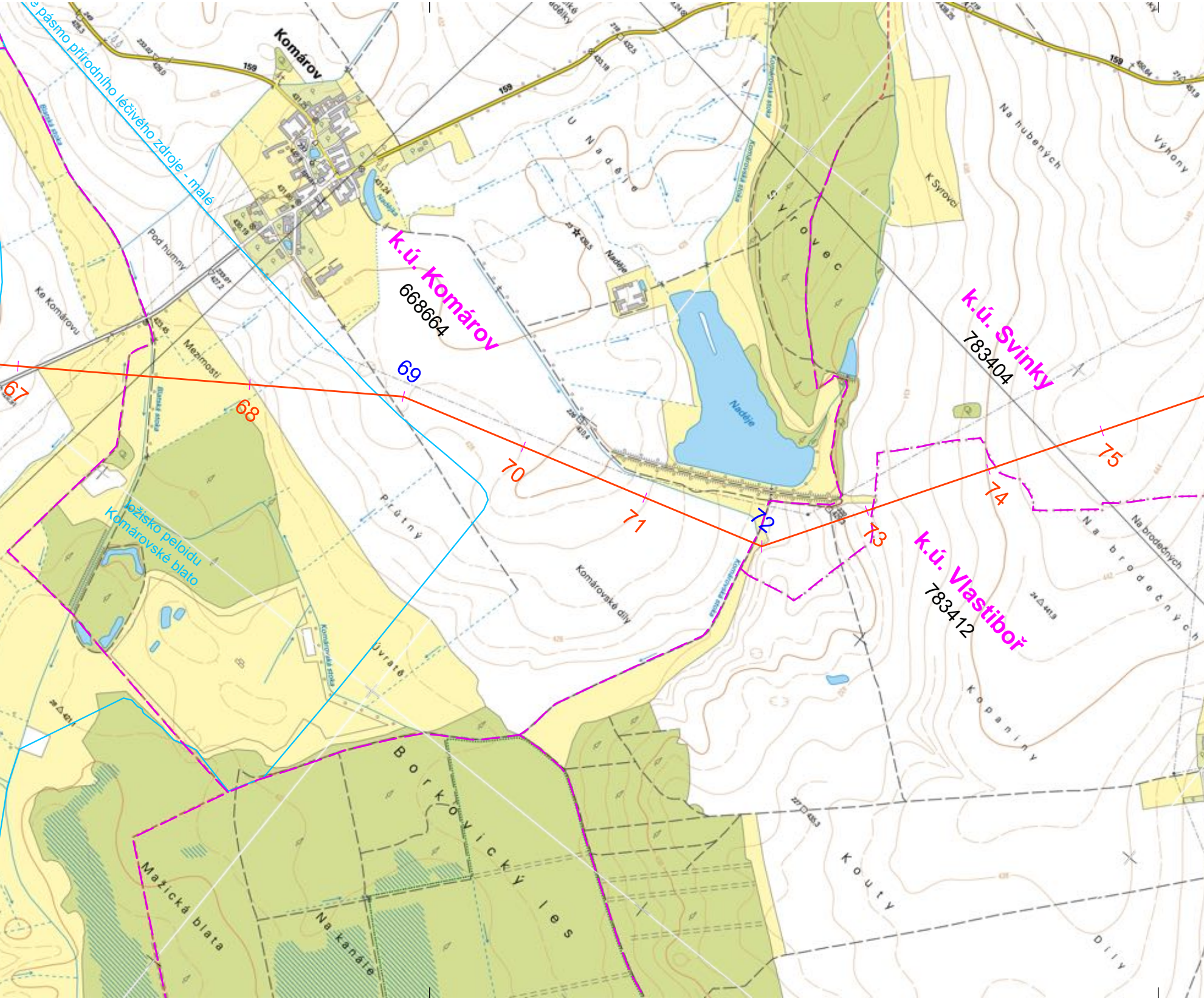
Komárov
159
e pásmo přírodního léčivého zdroje - malé
k.ú. Komárov
668664
k.ú. Svinky
783404
k.ú. Vlastiboř
783412
67
68
69
70
71
72
73
74
75
U Naděje
Naděje
Syrovec
Na hubených
Výhony
K Syrovci
Pod humny
Ke Komárovu
Mezimostí
ložisko peloidu
Komárovské blato
Průtný
Komárovské díly
Úvratě
Na brodečných
Kopaniny
Borkovický les
Mažická blata
Na kanále
Kouty
Díly

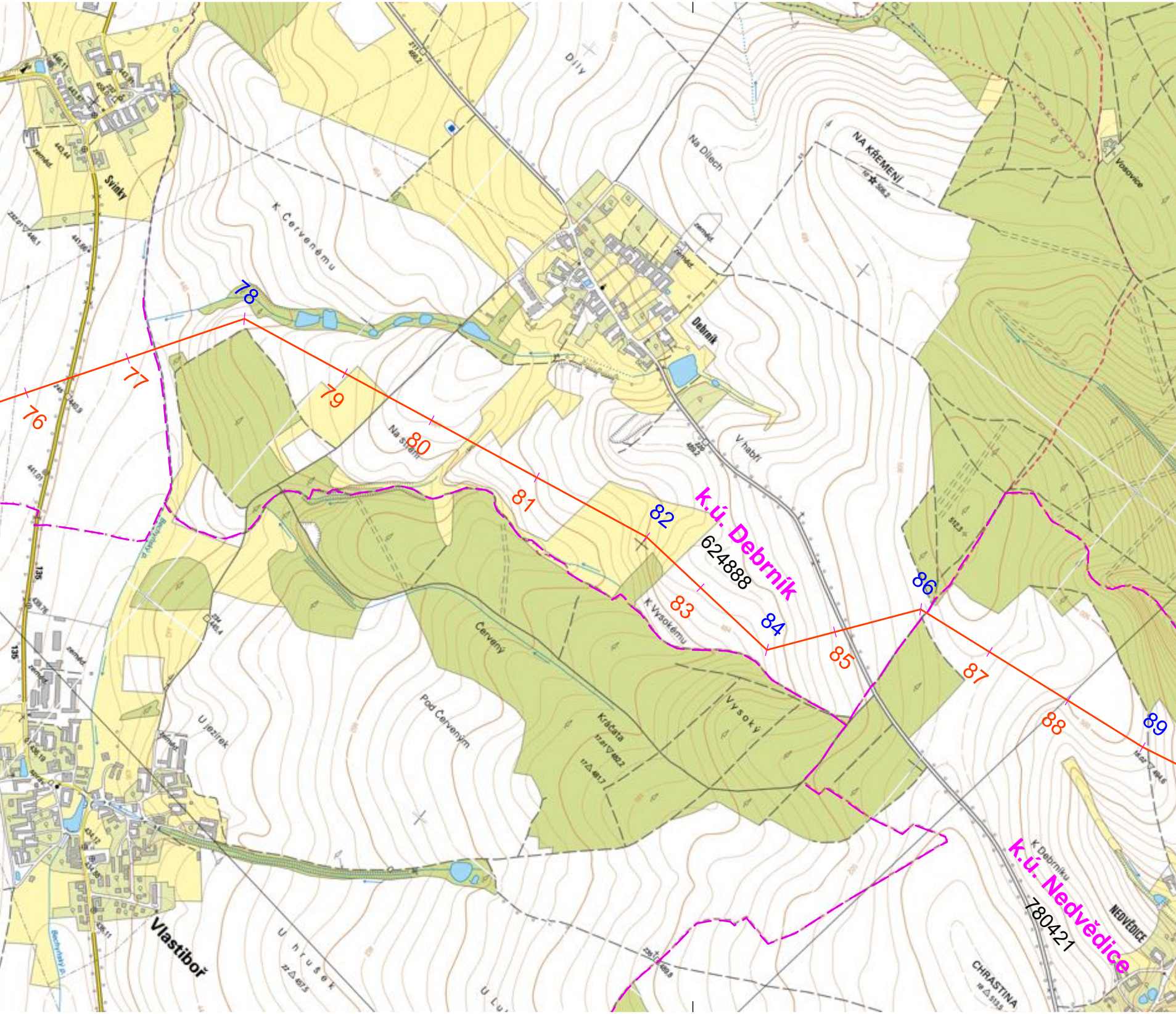
76
77
78
79
80
81
82
83
84
85
86
87
88
89
k.ú. Debrník
624888
k.ú. Nedvědice
780421
Svinky
Debrník
Vlastiboř
Nedvědice
Díly
Na Dílech
NA KŘEMENÍ
Vosovice
K Červenému
Na stráni
V habří
K Vysokému
Červený
Kráčata
Vysoký
Pod Červeným
U jezírek
U hrušek
K Debrníku
CHRASTINA
zeměd.
Bechyňský p.
135

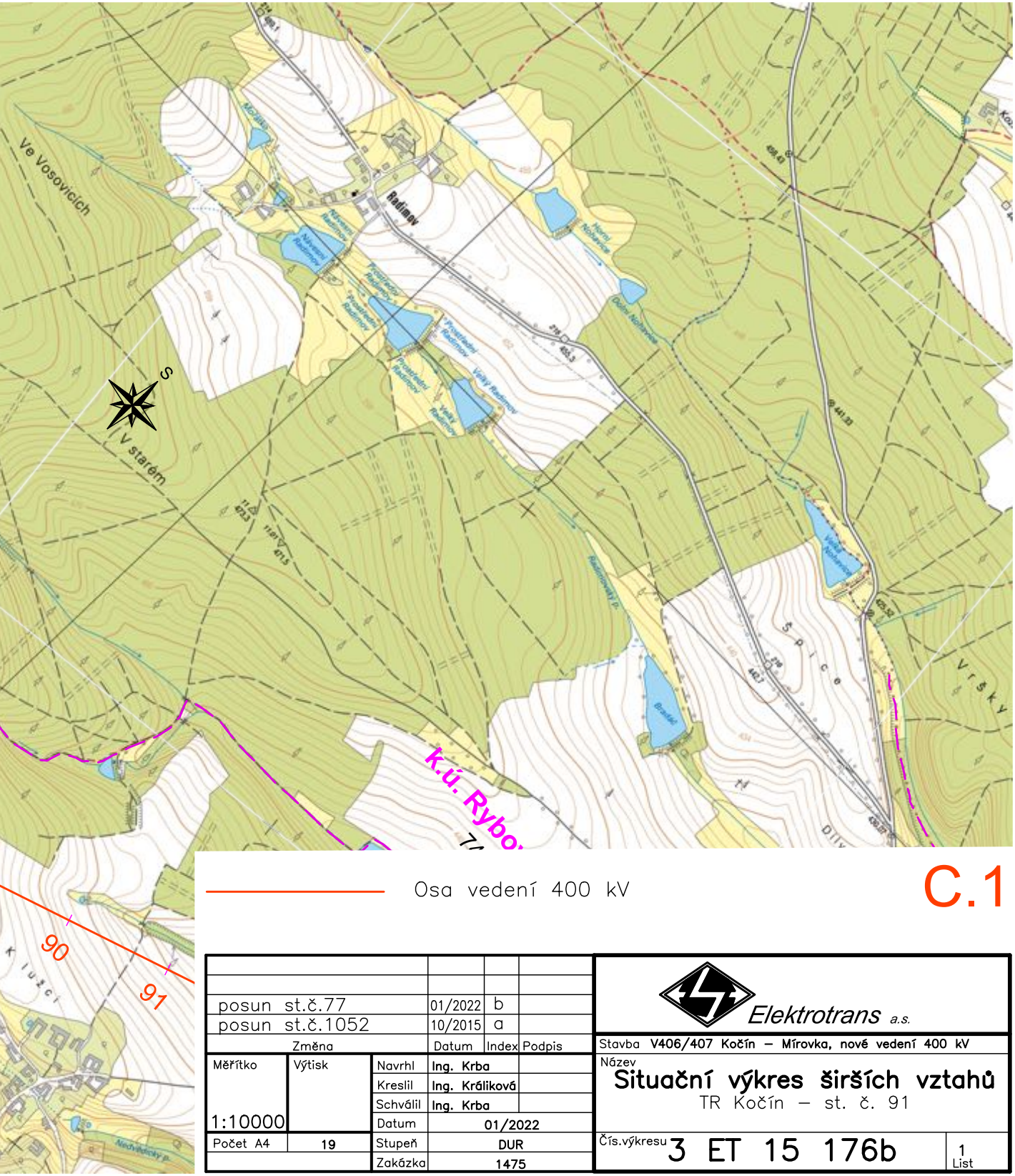
Ve Vosovicích
V starém
S
Morávky
Radimov
Návesní Radimov
Prostřední Radimov
Velký Radimov
Horní Nohavice
Dolní Nohavice
Velká Nohavice
Radimovský p.
Bradáč
Špice
Vršky
Díly
k.ú. Rybo
90
91
Klučí
Nedvědický p.

Osa vedení 400 kV

C.1

posun st.č.77	01/2022	b	
posun st.č.1052	10/2015	a	
Změna	Datum	Index	Podpis

Měřítko 1:10000	Výtisk	Navrhl	Ing. Krba
		Kreslil	Ing. Králiková
		Schválil	Ing. Krba
		Datum	01/2022
Počet A4	19	Stupeň	DUR
		Zakázka	1475

Elektrotrans a.s.

Stavba **V406/407 Kočín – Mírovka, nové vedení 400 kV**

Název

Situační výkres širších vztahů

TR Kočín – st. č. 91

Čís.výkresu 3 ET 15 176b

1 List